




БАЯНХОНГОР  
АЙМГИЙН  
ЗДТГ

# БАЯНХОНГОР АЙМГИЙН ГАЗАР ЗОХИОН БАЙГУУЛАЛТЫН ЕРӨНХИЙ ТӨЛӨВЛӨГӨӨ

ХӨДӨӨ АЖ АХУЙН  
ГАЗАР



ХОТ ТОСГОН БУСАД  
СУУРИНЫ ЭДЭЛБЭР  
ГАЗАР



ЗАМ ШУГАМ  
СҮЛЖЭЭНИЙ ГАЗАР




ОЙН САН БҮХИЙ  
ГАЗАР



УСНЫ САН БҮХИЙ  
ГАЗАР



УЛСЫН ТУСГАЙ  
ХЭРЭГЦЭЭНИЙ ГАЗАР



ЗӨВЛӨХ ҮЙЛЧИЛГЭЭ ҮЗҮҮЛЭГЧ: Ланрес ХХК

ГЗБ-ын зөвлөх инженер, доктор Ph.D И.Мягмаржав

# ОЛОН НИЙТИЙН ОРОЛЦООГ ХАНГАХ ТАЛААР ГҮЙЦЭТГЭСЭН АЖЛУУД

САЛБАР ХАРИУЦСАН  
БАЙГУУЛЛАГУУДЫН АЛБАН  
БИЧГЭЭР ИРҮҮЛСЭН САНАЛЫГ  
ТУСГАХ

1




СУМ ТУС БҮРЭЭР  
ХЭЛЭЛЦҮҮЛЭХ

2



ХОТЫН ХӨГЖЛИЙН ЕРӨНХИЙ ТӨЛӨВЛӨГӨӨ,  
ГАЗАР ЗОХИОН БАЙГУУЛАЛТЫН ЕРӨНХИЙ  
ТӨЛӨВЛӨГӨӨГ УЯЛДУУЛАХ

3




ОЛОН НИЙТИЙН  
ОРОЛЦООГ ХАНГАХ

4



# ОЛОН НИЙТИЙН ОРОЛЦООГ ХАНГАХ ТАЛААР ГҮЙЦЭТГЭСЭН АЖЛУУД



## Хэлэлцүүлэг

- Аймгийн харьяа агентлагуудын мэргэжилтнүүд
- Сум тус бүрт хэлэлцүүлэг
- Төрийн захиргааны төв байгууллагын төлөөлөл, салбаруудын эрдэмтэн судлаачдын хамтарсан хэлэлцүүлэг



## Газрын асуудал эрхэлсэн төрийн захиргааны байгууллагын дүгнэлт

- ГЗБГЗЗГ-ын даргын дэргэдэх “Мэргэжлийн зөвлөл”
- ГЗБГЗЗГ-ын дүгнэлт

**Орон нутгийн удирдлага,  
салбар хариуцсан  
мэргэжлийн хүмүүс  
230 гаруй хүн**



**Иргэдийн саналын хуудас  
980 саналын хуудас  
350 гаруй хүн**

**САНАЛ**

**БОДЛОГО ТӨЛӨВЛӨЛТИЙН ЧИГЛЭЛ  
БАЙГАЛЬ ХАМГААЛАЛАХ ЧИГЛЭЛ  
НИЙГМИЙН ДЭД БҮТЦИЙН ЧИГЛЭЛ  
ИНЖЕНЕРИЙН ДЭД БҮТЦИЙН  
ЧИГЛЭЛ**

Орон нутгийн удирдлага,  
иргэдээс санал авах

2



ийсл

ОЛОН НИЙТИЙН  
ОРОЛЦООГ ХАНГАХ

4



ЦАХИМ

## Баянхонгор аймаг ГЗБЕТ-нд Баянхонгор сумын иргэдээс авах санал асуулга

Баянхонгор сумын иргэдээс авах санал асуулга

Questions Responses 121 Settings

121 responses

Accepting responses

Summary

Question

Individual

Таны овог, нэр (Бөглөхгүй байсан ч болно)

27 responses

Narangerel Battulga

Б.Ганчимэг

М.Баасансүрэг

## Баянхонгор аймаг ГЗБЕТ-нд сум орон нутгийн иргэдээс авах санал асуулга

Сум орон нутгийн иргэдээс авах санал асуулга


Email \*

Valid email

This form is collecting emails. [Change settings](#)

Таны овог, нэр (Хариулахгүй байсан ч болно)

Short answer text





ЛАНРЕС ХХК-Д

МОНГОЛ УЛСЫН ЗАСГИЙН ГАЗРЫН ХЭРЭГЖҮҮЛЭГЧ АГЕНТЛАГ

**ГАЗАР ЗОХИОН БАЙГУУЛАЛТ,  
ГЕОДЕЗИ, ЗУРАГ ЗҮЙН ГАЗАР**

15170 Улаанбаатар хот, Чингэлтэй дүүрэг,  
Барилгачдын талбай 3, Утас: 26 02 03,  
Факс: (976-11) 32 26 83, И-мэйл: info@gazar.gov.mn

2022.09.07 № 11716  
танай 2022.09.05-ны № 202223 -Т

Хариу хүргүүлэх тухай

Танай 2022 оны 09 дүгээр сарын 05-ны өдрийн 202223 тоот албан бичигтэй танилцлаа.

Барилга, хот байгуулалтын сайдын 2020 оны 57 тоот тушаалаар батлагдсан "Аймаг, нийслэлийн газар зохион байгуулалтын ерөнхий төлөвлөгөө боловсруулах зөвлөмж"-ийн дагуу Газар зохион байгуулалт, хот төлөвлөлтийн цахим системд Баянхонгор аймгийн Газар зохион байгуулалтын ерөнхий төлөвлөгөөний тайлан, тоон мэдээллийг оруулсан байна.

Иймд тус төлөвлөгөөг аймгийн иргэдийн Төлөөлөгчдийн хурлаар хэлэлцүүлэн баталгаажуулж, төлөвлөгөөний иж бүрэн тайлан, тоон мэдээллийн хамт Газрын асуудал эрхэлсэн төрийн захиргааны байгууллагын Архив, мэдээллийн төвд холбогдох журмын дагуу хүлээлгэн өгнө үү.

Хувийг Баянхонгор аймгийн газрын харилцаа, барилга, хот байгуулалтын газарт хүргүүлэв.

ДАРГА  А.ЭНХМАНЛАЙ



01

ЭКОЛОГИЙН АЮУЛГҮЙ  
БАЙДЛЫГ ХАНГАХ

02

ИРГЭДИЙН АМЬДРАЛЫН  
ЧАНАРЫГ ДЭЭШЛҮҮЛЭХ

03

ЭДИЙН ЗАСГИЙН ӨСӨЛТИЙГ  
ДЭМЖИХ


04

НУТАГ ДЭВСГЭРИЙН ХӨГЖЛИЙН  
ОРОН ЗАЙН ТААТАЙ ОРЧНЫГ  
БҮРДҮҮЛЭХ

# ҮНДСЭН ЗАРЧИМ



НИЙГМИЙН ХУВЬД  
ХҮРТЭЭМЖТЭЙ



НИЙТИЙН ОРОЛЦООГ  
ХАНГАСАН



ИРЭЭДҮЙ ХОЙЧИЙН ЭРХ  
АШГИЙГ ХАРГАЛЗСАН



ЭКОЛОГИЙН ХУВЬД  
ТЭНЦВЭРТЭЙ



ЭДИЙН ЗАСГИЙН ХУВЬД  
ҮР АШИГТАЙ



ӨНӨӨ ҮЕИЙН ХЭРЭГЦЭЭГ  
ХАНГАСАН



# ХҮРЭХ ҮР ДҮН



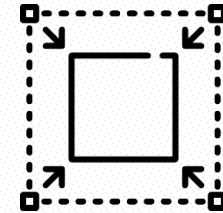
## БАЙГАЛЬ ЭКОЛОГИ

- Агаар, хөрс, орчны бохирдол буурах нөхцөл бүрдэнэ
- Хүрээлэн буй орчны доройтол багасаж экологийн тэнцвэрт байдал хангагдана



## НИЙГЭМ ЭДИЙН ЗАСАГ

- Хүний эрүүл аюулгүй орчинд амьдрах суурь нөхцөл бүрдэнэ.
- Эдийн засаг, хүнсний хангамжийн хараат байдлаас гарах
- Бүсчилсэн хөгжлийн үзэл баримтлалд нийцүүлэн нутаг дэвсгэрийн үйлдвэрлэл-технологийн кластрын систем бий болгох

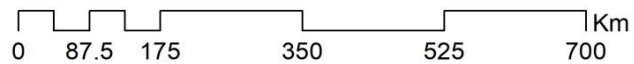
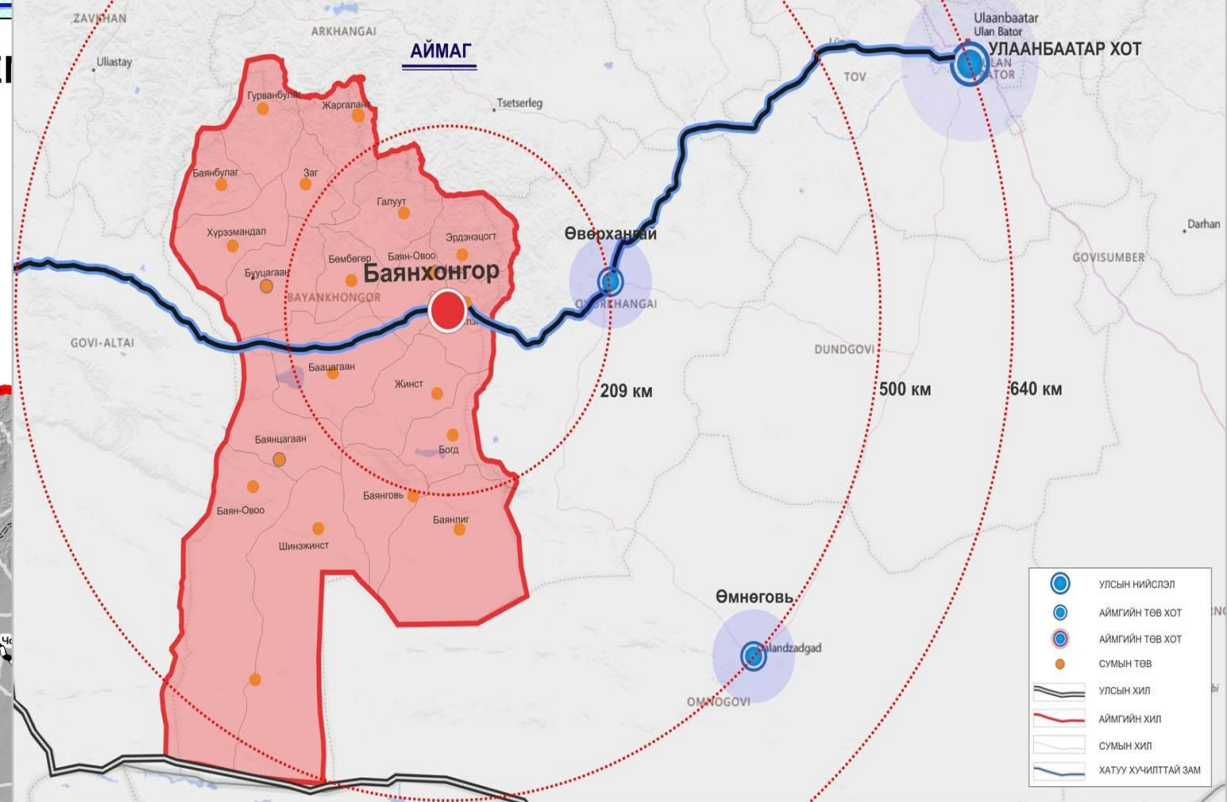
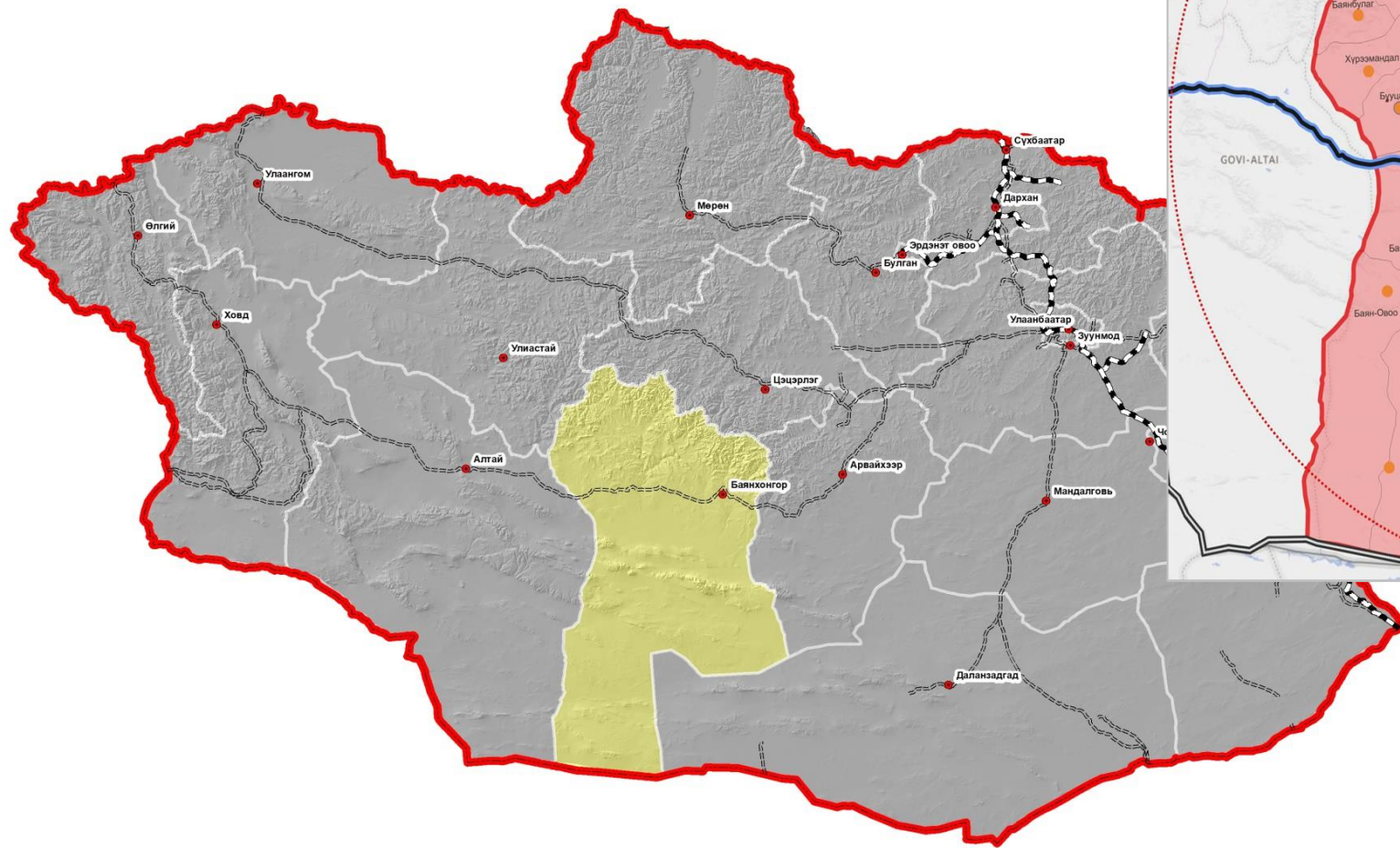


## ГАЗАР АШИГЛАЛТ

- Нутаг дэвсгэрийн хөгжлийг оновчтой удирдан зохион байгуулах
- Газрын менежментийн бодлогын төрөлжсөн бүсүүд бий болно
- Газрын засаглал сайжирч тогтвортой газар ашиглалт бий болгох нөхцөл бүрдэнэ



# БАЙРШЛЫН СХЕМ



## ТАНИХ ТЭМДЭГ

- |                   |                          |
|-------------------|--------------------------|
| Улсын хил         | Аймгийн төв              |
| Сумын хил         | Хатуу хучилттай авто зам |
| Судалгааны объект | Төмөр зам                |

# Баянхонгор аймаг газар зохион байгуулалтын ерөнхий төлөвлөгөө



**ЕРӨНХИЙ**

**НАРИЙВЧИЛСАН**

**Зорилт, хүрэх үр дүн:**

**Анализ, Асуудал, Шийдэл:**

**Хэрэгжүүлэх арга, хэрэгсэл:**

Улсын ГЗБЕТ, Баянхонгор аймгийн ГЗБЕТ, Хөгжлийн бодлогын баримт бичгүүд зорилт, хүрэх үр дүн.


Мэдээлэл, SWOT анализ, Тооцоолол, шийдэл, байршил, схем

ГЗБ-н төсөл, арга хэмжээ

# БОЛОВСРУУЛАЛТ ДҮН ШИНЖИЛГЭЭ – ТЕХНИК ТЕХНОЛОГИ




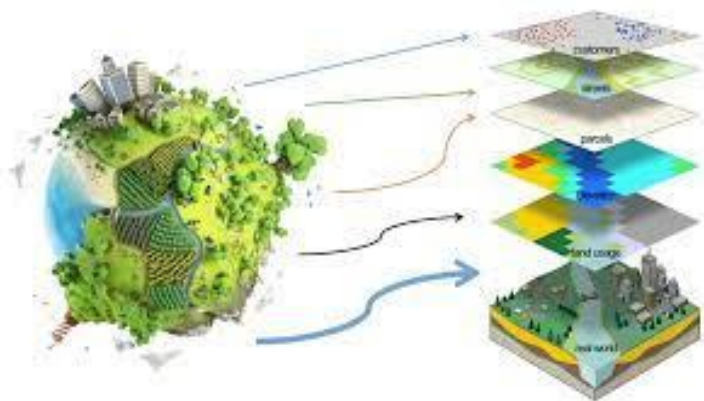
ЗАЙНААС ТАНДАН СУДАЛГААНЫ  
ТЕХНОЛОГИУДЫГ АШИГЛАН ЗУРАГЛАЛ,  
БОЛОВСРУУЛАЛТ



ГАЗАР ЗҮЙН МЭДЭЭЛЛИЙН СИСТЕМИЙН  
ТЕХНОЛОГИ АШИГЛАН ОРОН ЗАЙН ДҮН  
ШИНЖИЛГЭЭ ХИЙХ



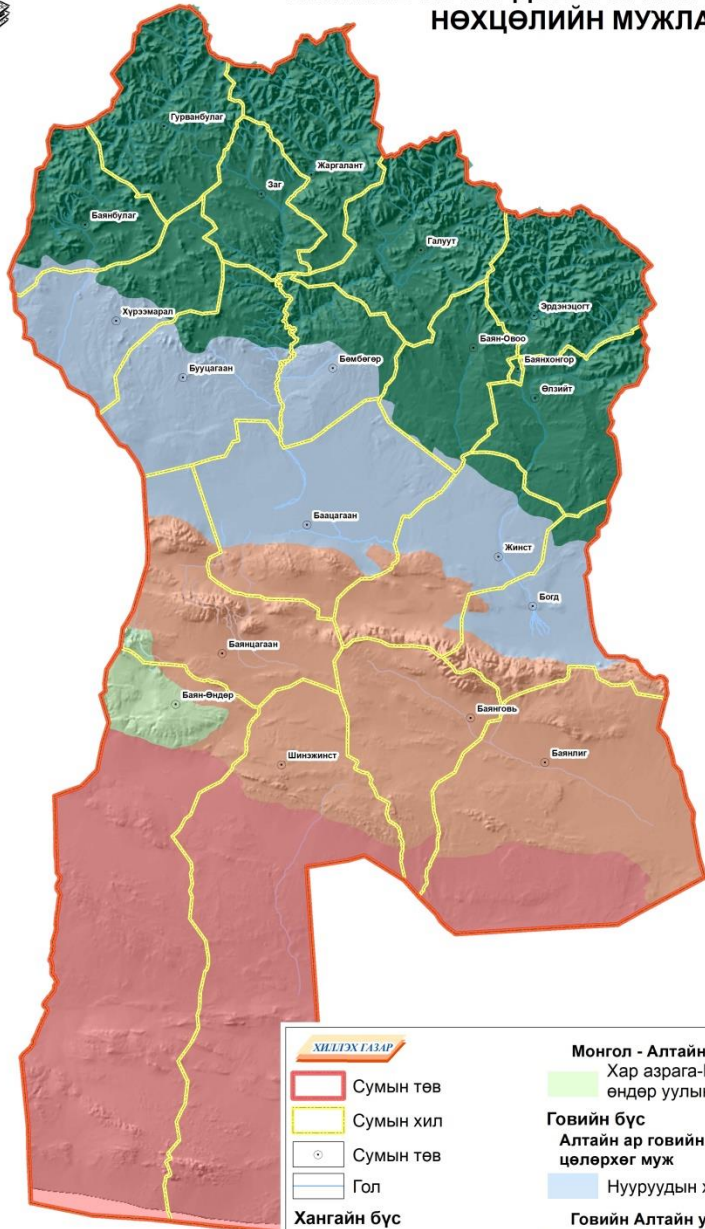
АГААРЫН ЗУРАГЛАЛЫН  
ТЕХНОЛОГИ-ДРОНЫ ЗУРАГЛАЛ



# Суурь судалгаа



**БАЙГАЛЬ-НУТАГ ДЭВСГЭРИЙН ЦОГЦОЛБОР  
НӨХЦӨЛИЙН МУЖЛАЛ**



ХИЛЭХ ГАЗАР	
	Сумын төв
	Сумын хил
	Сумын төв
	Гол
<b>Хангайн бүс</b>	
	Хангайн нурууны өндөр уул, ойт хээр хосолсон муж
	Хангайн тэгш өндөрлөгийн тойрог
<b>Монгол - Алтайн өндөр уулын муж</b>	
	Хар азрага-Гичгэний нурууны өндөр уулын тойрог
<b>Говийн бүс</b>	
<b>Алтайн ар говийн цөлөрхөг муж</b>	
	Нууруудын хөндийн тойрог
	Их, Бага Богдын уулсын тойрог
<b>Алтайн өвөр говийн цөлийн муж</b>	
	Алтайн өвөр говийн тойрог

## 2 бүсийн 5-н муж, 5-н тойрог

### Хангайн бүс

Хангайн нурууны өндөр уул, ойт хээр хосолсон муж

- Хангайн тэгш өндөрлөгийн тойрог

### Монгол-Алтайн дундаж өндөр уулсыг муж

- Хар азрага-Гичгэний нурууны өндөр уулын тойрог

### Говийн бүс

Алтайн ар говийн цөлөрхөг муж

- Нууруудын хөндийн тойрог

### Говийн Алтайн уулсын муж

- Их, Бага, Богдын уулсын тойрог

Алтайн өвөр говийн цөлийн муж

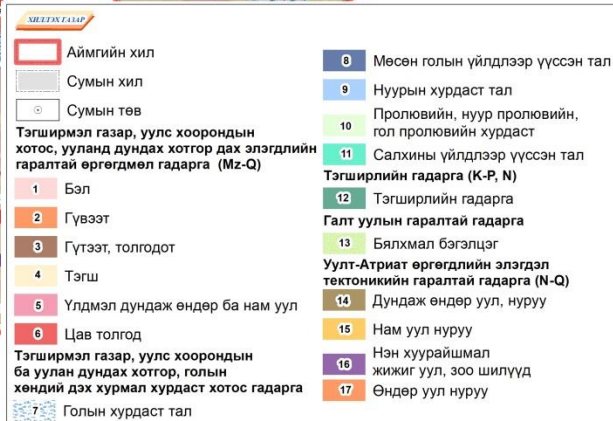
- Алтайн өвөр говийн тойрог

**Ландшафт-экологийн онцлогийг харгалзан газар ашиглалтад тавигдах ерөнхий нөхцөл, шаардлага, хязгаарлалт**

Байгаль-цаг уур, физик газар зүйн хүчин зүйл, экологийн даац, уур амьсгалын өөрчлөлтийн эмзэг байдал, эрсдэлийн үнэлгээ, антропоген доройтол, бохирдлын нөлөөллөөс өөрөө цэвэрших чадавхи, онцлог, газрын гүйцэтгэх үүрэг, ашигт чанараар нь нутаг дэвсгэрийг ялган экологийн бүсчлэл тогтоох



## ГЕОМОРФОЛОГИ



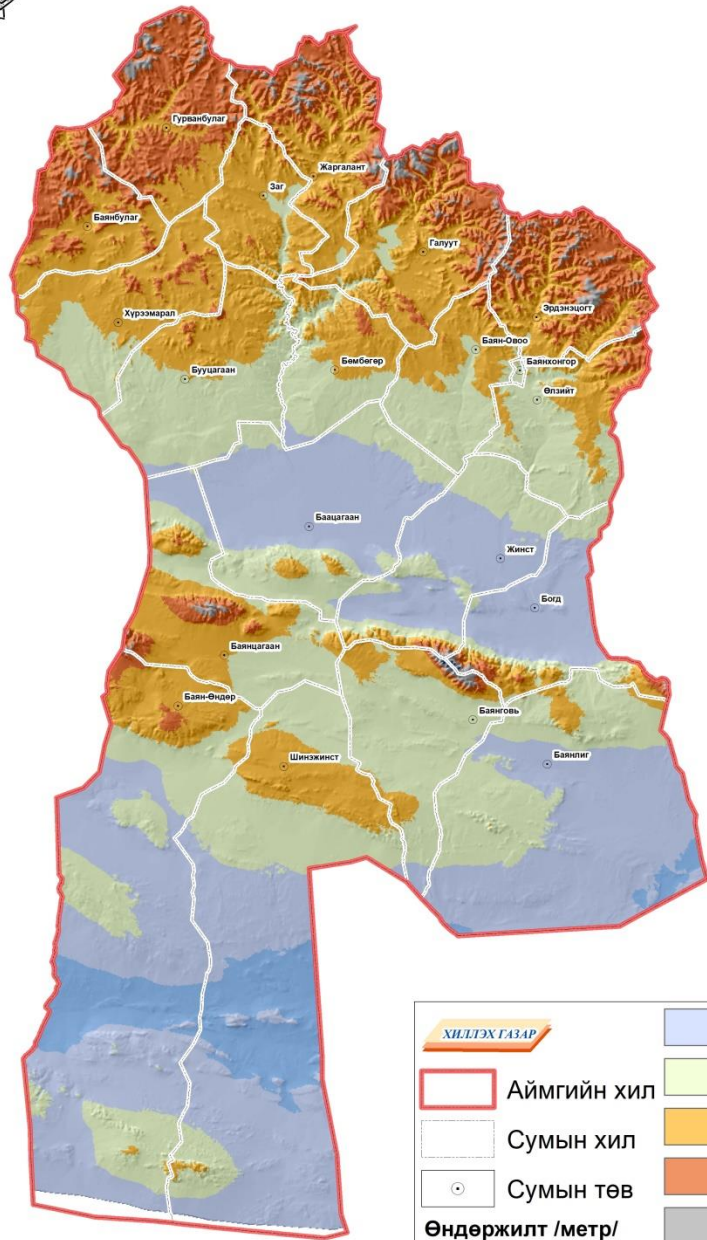
0 25 50 100 Km

## Геоморфологи

Ангилал	Талбай /га/	Эзлэх хувь
<b>Тэгширмэл газар, уулс хоорондын хотос, уулан дундах хотгор дахь элэгдлийн гаралтай өргөгдмөл гадарга (Mz-Q)</b>		
Бэл	1941042	16.78
Гүвээт	29087	0.23
Гүвээт толгод	1048266	9.05
Тэгш	760442	6.56
Үлдмэл дундаж өндөр ба нам уул	111387	0.94
Цав толгод	336533	2.91
Бүгд	4226757	36.45
<b>Тэгширмэл газар, уулс хоорондын ба уулан дундах хотгор, голын хөндий дэх хурмал хурдаст хотос гадарга (N-Q, Q)</b>		
Голын хурдаст тал	1229308	10.61
Мөсөн голын үйлдлээр үүссэн тал	158845	1.35
Нуурын хурдаст тал	697775	6.01
Пролювийн, нуур пролювийн, гол пролювийн хурдаст	1387490	11.98
Салхины үйлдлээр үүссэн тал	36524	0.29
Бүгд	3509942	30.25
<b>Тэгширлийн гадарга (K-P, N)</b>		
Тэгширлийн гадарга	321263	2.75
Бүгд	321263	2.75
<b>Галт уулын гаралтай гадарга</b>		
Бялхмал бэгэлцэг	110296	0.93
Бүгд	110296	0.93
<b>Уулт-Атираат өргөгдлийн элэгдэл тектоникийн гаралтай гадарга (N-Q)</b>		
Дундаж өндөр уул, нуруу	1324876	11.44
Нам уул нуруу	161604	1.37
Өндөр уул нуруу	1111304	9.59
Нэн хуурайшмал жижиг уул, зоо шилүүд	786453	6.78
Бүгд	3384237	29.19
Нийт	11552495	100



# ГАЗРЫН ГАДАРГА



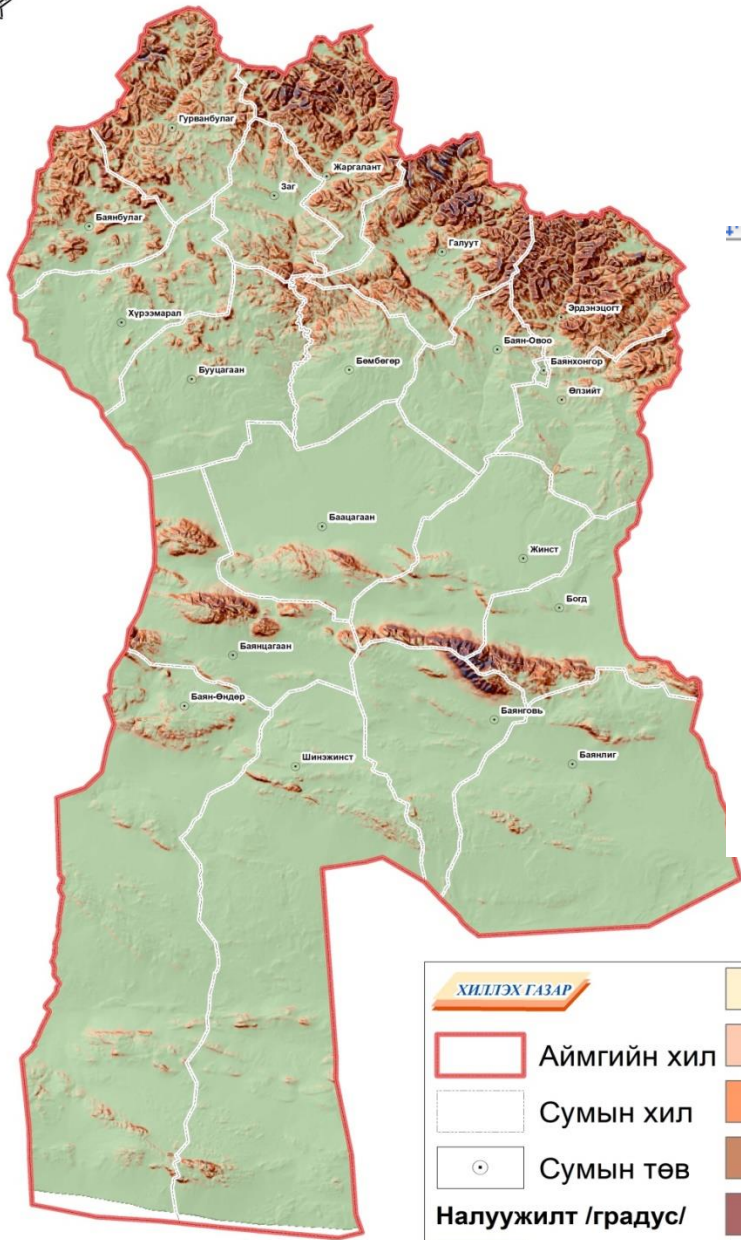
## Гадаргын өндөршилт

Д/д	Өндөршилт /метр/	Талбай /га/	Эзлэх хувь	Тохиромжтой байдлын шалгуур		
				Хот сууриын	Газар тариалан	Шугаман байгууламж
1	696-1000	538705	4.66			
2	1000-1500	3401406	29.44			
3	1500-2000	3414001	29.55			
4	2000-2500	2777687	24.04			
5	2500-3000	1243106	10.76			
6	3000-3500	173784	1.50			
7	3500-3945	3806	0.03			
<b>Нийт</b>		<b>11552495</b>	<b>100</b>			





# ГАЗРЫН ГАДАРГЫН НАЛУУЖИЛТ


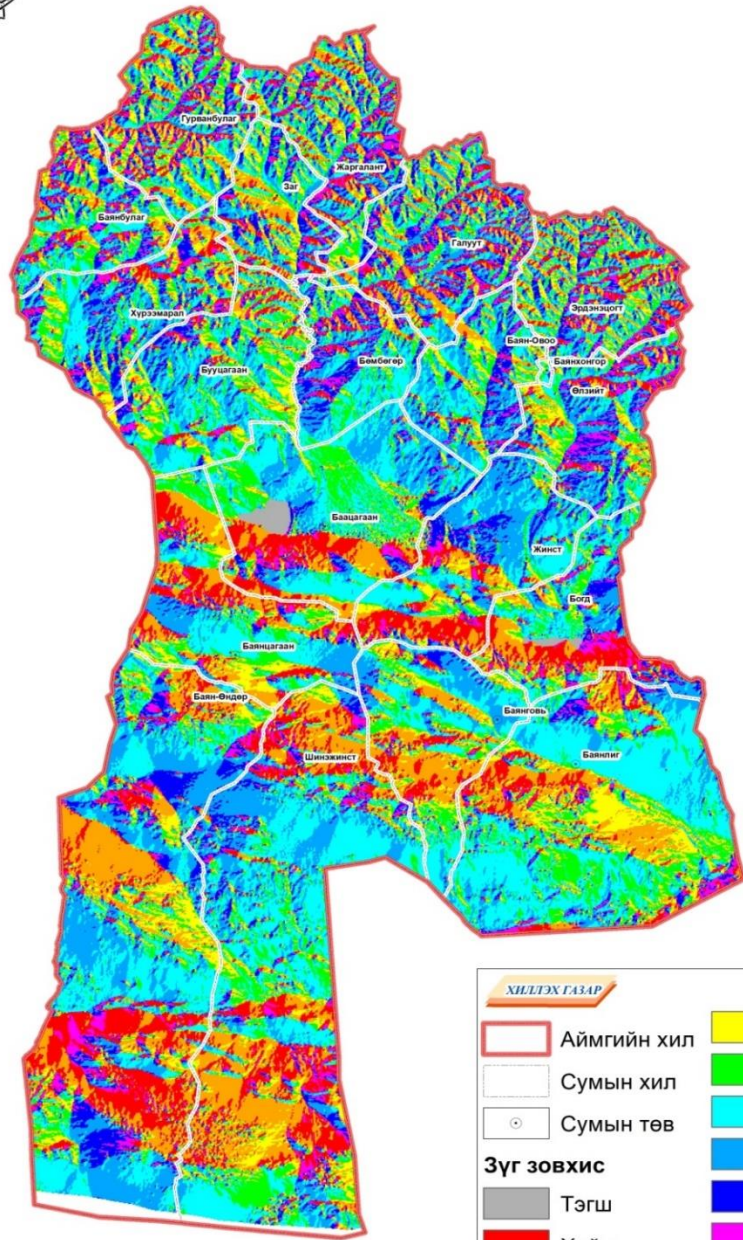


# Гадаргын налуужилт

Д/д	Налуу градус	Талбай /га/	Эзлэх хувь	Тохиромжтой байдлын шалгуур		
				Хот суурин	Газар тариалан	Шугаман байгууламж
1	0-3	8503465	73.61			
2	3-5	1201237	10.40			
3	5-7	642324	5.56			
4	7-10	589813	5.11			
5	10-12	240267	2.08			
6	12-20	344989	2.99			
7	20-32	30400	0.26			
<b>Нийт</b>		<b>11552495</b>	<b>100</b>			



### ЗҮГ ЗОВХИС



## Зүг зовхис

Д/д	Зүг зовхис	Талбай /га/	Эзлэх хувь	Тохиромжтой байдлын шалгуур	
				Хот суурин	Газар тариалан
1	Тэгш	31501	0.27		
2	Хойд	1166931	10.1		
3	Зүүн хойд	1507312	13.05		
4	Зүүн	1081166	9.36		
5	Зүүн урд	1441079	12.47		
6	Урд	2628018	22.75		
7	Баруун урд	2013689	17.43		
8	Баруун	989341	8.56		
9	Баруун хойд	693458	6.00		
<b>Нийт</b>		<b>11552495</b>	<b>100</b>		

Таних тэмдэг	Тохиромжтой байдлын үнэлгээний зэрэг
	Нэн тохиромжтой
	Тохиромжтой
	Хязгаарлагдмал тохиромжтой
	Тохиромжгүй



## ХӨРСНИЙ ХЭВ ШИНЖ

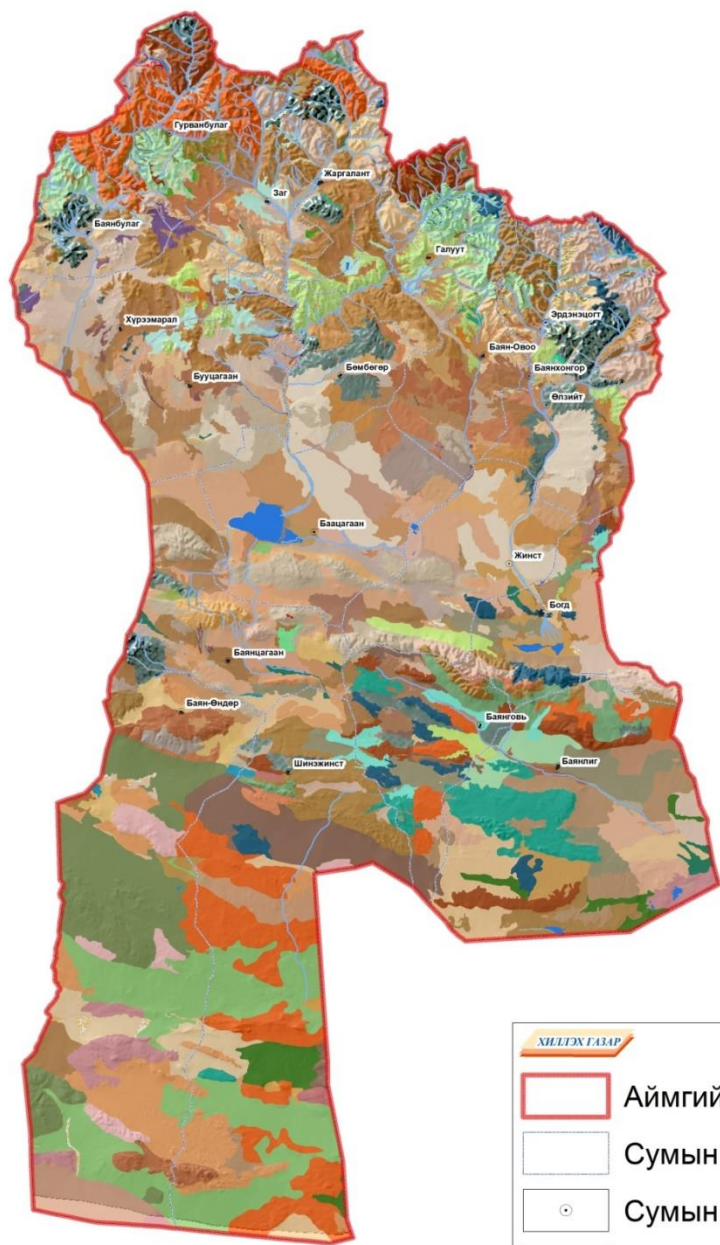
ТАНИХ ТЭМДЭГ

Уулын хээрийн хөрс

Д/д	Бүлэг	Код	Хөрсний хэв шинж	Талбай	
				Га	Хvрв
17	Нугархаг хээрийн хөрс	2106	Нугын хүрэн хөрс	31710.72	0.274
18		2101	Ердийн хар шороон хөрс /карбонатлаг биш/	61500.72	0.532
Бүгд				93211.44	0.807
19	Хээрийн ба хуурай хээрийн хөрс	2203	Жинхэнэ хүрэн хөрс	612782.92	5.304
20		2201	Хүрэн шороон хөрс	16805.45	0.145
21		2204	Цайвар хүрэн хөрс	1051424.96	9.101
Бүгд				1681013.33	14.551
22	Цөлийн ба цөлөрхөг хээрийн хөрс	2305	Цөлийн бор саарал хөрс	1494134.99	12.933
23		2301	Цөлөрхөг хээрийн бор хөрс	1807131.32	15.643
24		2303	Цөлөрхөг хээрийн нугат далд глейрхэг бор хөрс	94834.21	0.821
25		2302	Хээржүү цөлийн цайвар бор хөрс	277349.32	2.401
26		2309	Шал хөрс	10361.31	0.090
27		2310	Эоловийн элс	28862.32	0.250



### УРГАМЛЫН ХЭВ ШИНЖ



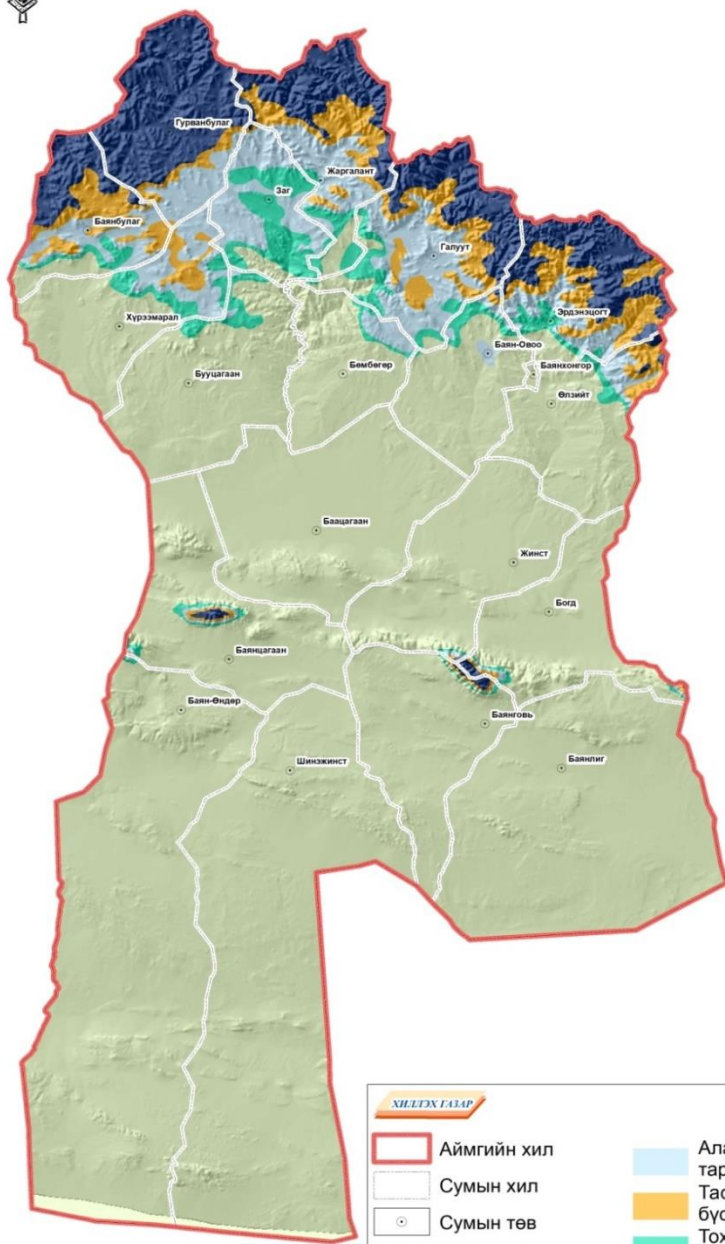
ХУЛГАГААР	
	Аймгийн хил
	Сумын хил
	Сумын төв
	Гол

Ангилал шифр	Бэлчээр хадлангийн анги	Талбайн хэмжээ	Эзлэх хувь
Ө-I	Уулын царамын ширэгт ялзмагт, хүлэрхэг хөрстэй царам	150416	1.32
Ө-II	Уулын царамын хүлрэнцэр ялзмагт, өндөр уулын нугын хар шороорхуу хөрстэй өндөр уулын нуга	924184	8.10
Ө-III	Өндөр уулын нугат хээрийн болон бүдүүн ялзмагт хөрстэй хээр	977646	8.57
Ө-IV	Өндөр уулын сул хөгжилтэй бүдүүн ялзмагт хөрстэй сийрэг ургамалтай чулуурхаг хээр	516102	4.52
У-II	Уулын хар хүрэн ба нугын улирлын цэвдэгт хар шороон хөрстэй нугархаг хээр	1223768	10.72
У-III	Уулын сул хөгжилтэй хар хүрэн ба хар шороон хөрстэй нугархаг хээрийн сийрэг ургамалтай чулуурхаг бэлчээр	258949	2.27
У-IV	Уулын хүрэн заримдаа хар хүрэн хөрстэй хуурай хээрийн бэлчээр	759934	6.66
У-V	Уулын сул хөгжилтэй хүрэн, цайвар хүрэн хөрстэй сийрэг ургамалтай чулуурхаг хээр	500188	4.38
У-VI	Уулын цайвар хүрэн ба бор хөрстэй цөлөрхөг хээр	840835	7.37
У-VII	Уулын бор, бор саарал хөрстэй говь цөлийн бэлчээр	976805	8.56
ӨХ-I	Уулсын хоорондох хөндийн цэвдэгт нугат намгийн ялзмагт хөрстэй өндөр уулын нуга	116502	1.02
УХ-II	Уулсын хоорондох хөндийн гүндээ цэвдэгтэй хар шороон ба хар хүрэн хөрстэй уулын нуга	101043	0.89
Х-I	Тэгшивтэр болон нугачаат хөндийн шавранцар хүрэн хөрстэй хээр	559339	4.90
Х-II	Тэгшивтэр хөндийн элсэнцэр хүрэн хөрстэй хээрийн бэлчээр	270157	2.37
Н-III	Голын хөндий, нам хотосын аллювийн нугын ба нугын хээржсэн хөрстэй давсархаг нуга	59649	0.52
Н-IV	Хужир мараатай нугын хээржсэн хөрстэй нам хотосын нуга	83096	0.73
Н-V	Уулын бэл хормойн гуу жалгын бүрдэлтэй сайр	36656	0.32
БТ-2	Хад, цохно, асга	9482	0.08
БТ-4	Элс	19292	0.17
<b>Нийт</b>		<b>11411306</b>	<b>100</b>

Инженер геологийн нөхцөл



### ЦЭВДЭГИЙН ТАРХАЛТ



**ХУЛГАА**

- Аймгийн хил
- Сумын хил
- Сумын төв
- Цэвдэгийн тархалт
  - Үргэлжилсэн тархалттай бүслүүр
  - Алаг цоог тархалттай бүслүүр
  - Тасалданги тархалттай бүслүүр
  - Тохиолдлын тархалттай бүслүүр
  - Улирлын хөлдөлтийн бүс

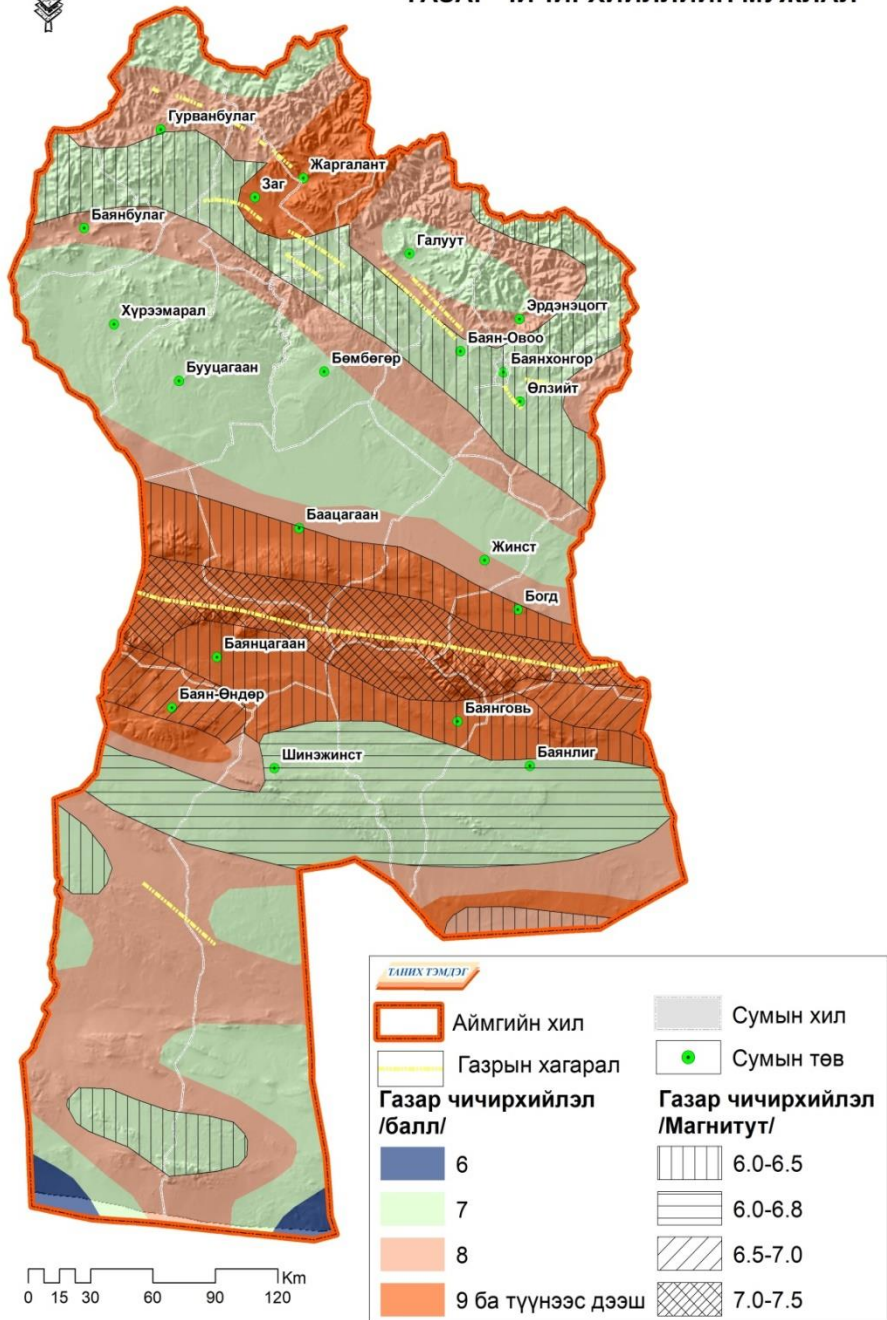
### Баянхонгор аймгийн цэвдэгийн тархалт

Цэвдэгт бүслүүр	Аймаг нутаг дэвсгэр, км.кв	Цэвдэгт бүслүүрийн талбай км.кв	Цэвдэгт бүслүүрийн аймгийн нутаг дэвсгэрт эзлэх хувь
Үргэлжилсэн тархалттай бүслүүр	115524.95	9844.38	8.52
Тасалданги тархалттай бүслүүр		4997.16	4.33
Алаг цоог тархалттай бүслүүр		7648.50	6.62
Тохиолдлын тархалттай бүслүүр		3799.58	3.29
Улирлын хөлдөлтийн бүслүүр		89235.33	77.24

### Олон жилийн цэвдэг болон овойлттой хөрс тархсан газар

№	Сумдын нэр	Геотехникийн нөхцөлийн тодорхойлолт
1	Гурванбулаг	Олон жилийн цэвдэгт хөрс 2.4-2.8 метрийн гүнээс илэрч 170-200 метрийн зузаантай тохиолдоно. Гэсгээхгүй зарчимаар барилга барих нь илүү тохиромжтой. Шаварлаг хөрс тархсан газраар хүчтэй овойлт үүсгэнэ.
2	Баянбулаг	Олон жилийн цэвдэг хөрс 3.0 метрийн гүнээс илэрдэг. Цэвдэгийн дээр устай. Мөсжилт ихтэй тул хүчтэй суулт үүсгэнэ. Гэсгээхгүй зарчимаар барилга барих нь илүү тохиромжтой. Шаварлаг хөрс тархсан газраар хүчтэй овоолт үүсгэнэ.
3	Жаргалант	Олон жилийн цэвдэгт хөрс 2.4-3.0 метрийн гүнээс илэрч 170-200 метрийн зузаантай тохиолдоно. Гэсгээхгүй зарчимаар барилга барих нь илүү тохиромжтой. Шаварлаг хөрс тархсан газраар хүчтэй овойлт үүсгэнэ.
4	Галуут	Олон жилийн цэвдэгт хөрс 2.4-2.8 метрийн гүнээс илэрнэ. Цэвдэгтийн дээр устай. Гэсгээхгүй зарчимаар барилга барих нь илүү тохиромжтой.
5	Эрдэнэцогт	Олон жилийн цэвдэгт хөрс 2.4-3.0 метрийн гүнээс илэрнэ. Цэвдэгтийн дээр устай. Гэсгээхгүй зарчимаар барилга барих нь илүү тохиромжтой.

# ГАЗАР ЧИЧИРХИЙЛЛИЙН МУЖЛАЛ

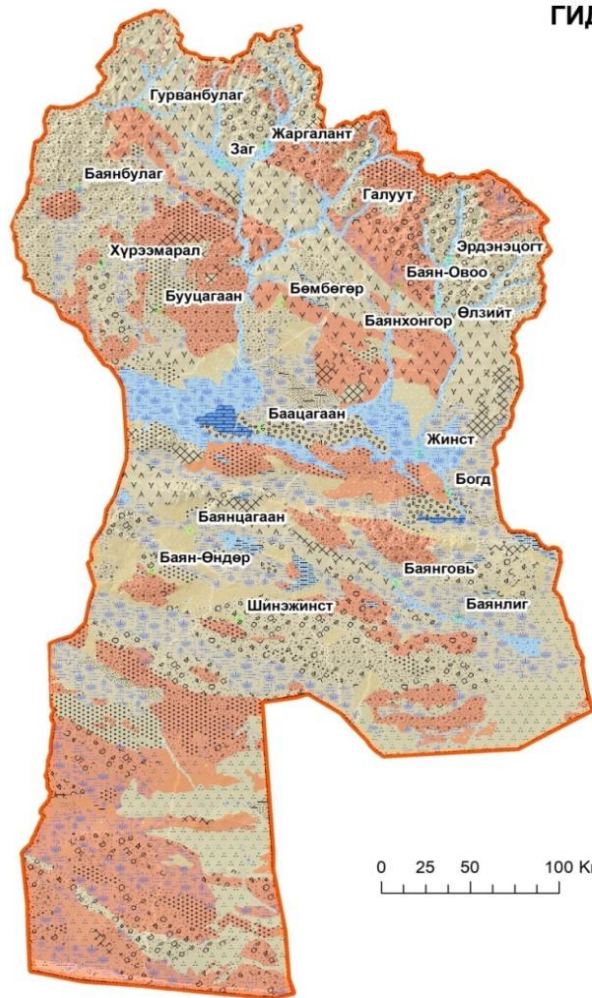


## Газар хөдлөлтийн дэвсгэр балл

№	Сумдын нэр	Газар хөдлөлийн хүч /балл/	№	Сумдын нэр	Газар хөдлөлийн хүч /балл/
1	Гурванбулаг	8	11	Баянхонгор	7
2	Баянбулаг	8	12	Өлзийт	7
3	Заг	9	13	Баацагаан	8-9
4	Жаргалант	9	14	Баянцагаан	9
5	Хүрээмарал	7	15	Баян-Өндөр	9
6	Бууцагаан	7	16	Баянговь	9
7	Бөмбөгөр	7	17	Баянлиг	7-9
8	Галуут	7	18	Жинст	8
9	Баян-Овоо	7	19	Богд	8-9
10	Эрдэнэцогт	8	20	Шинэжинст	7



# ГИДРОГЕОЛОГИ



0 25 50 100 Km

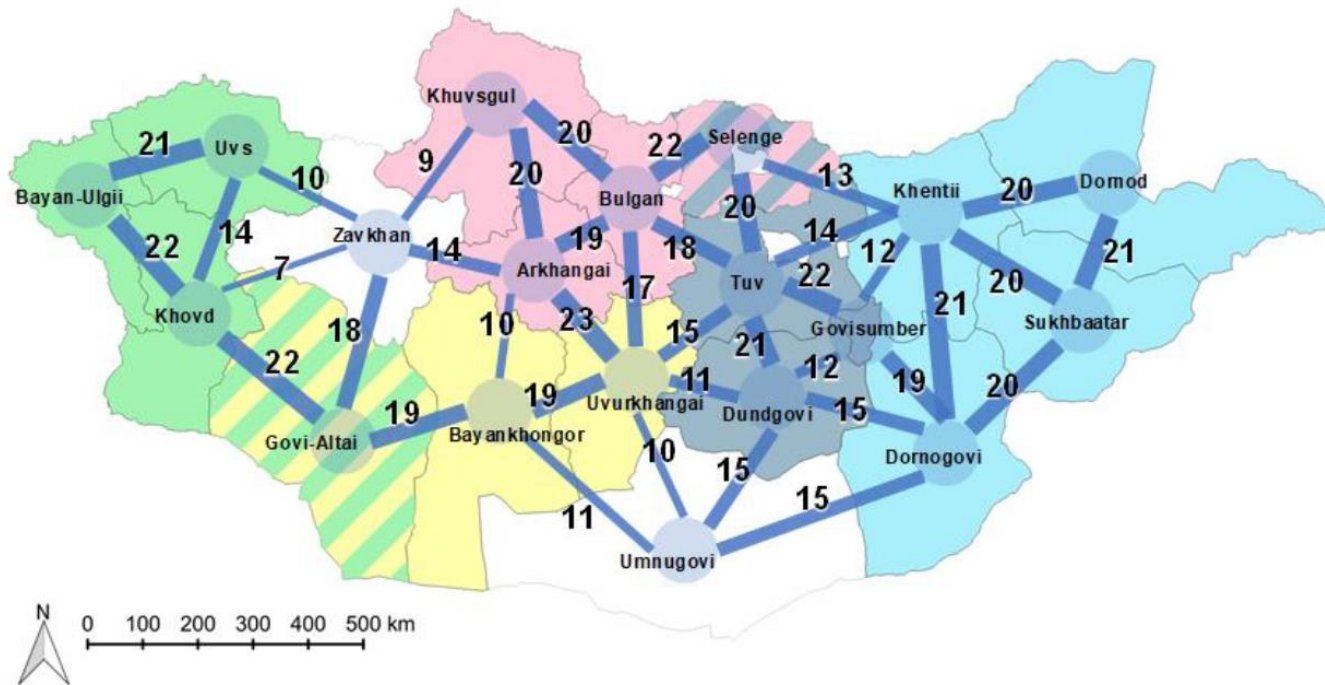


№	Гидрогеологийн нөхцөл	Талбай	
		Га	Хувь
1	Үндсэндээ газрын доорхи усгүй чулуулаг	3854570.4	33.37
2	Газрын доорхи локал, хязгаарлагдмал нөөц бүхий устай чулуулаг	6833974.0	59.16
3	Локал тархалттай ундрага ихтэй эсвэл их тархалттай бага ундаргатай	825313.9	7.14
4	Шорвог нуур	38636.7	0.33
<b>Нийт</b>		<b>11552495</b>	<b>100</b>



# ҮНДЭСНИЙ ХӨГЖЛИЙН ЦОГЦ ТӨЛӨВЛӨГӨӨНД

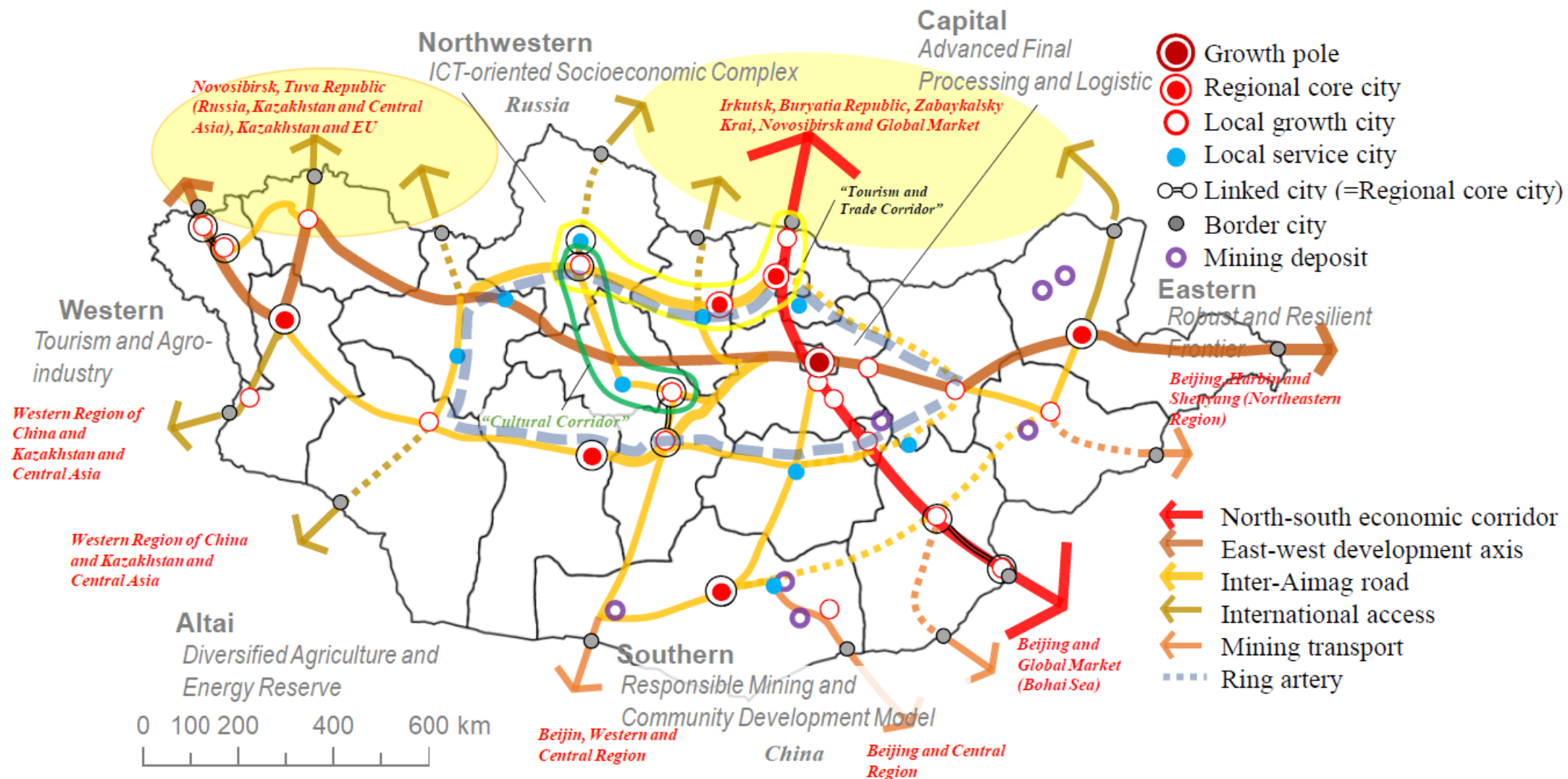
Хөрш зэргэлдээ аймгуудын ижил төстэй байдалд үндэслэсэн шинэ бүсчилэл



Бүсчилэл	Хамрагдаж буй аймаг
Баруун бүс	Баян-Өлгий, Увс, Ховд
Хангайн бүс	<u>Завхан</u> , <u>Хөвсгөл</u> , <u>Архангай</u> , <u>Булган</u> , <u>Орхон</u> , <u>Дархан-Уул</u> , <u>Сэлэнгэ</u>
<b>Алтайн бүс</b>	<b><u>Говь-Алтай</u>, <u>Баян-хонгор</u>, <u>Өвөрхангай</u></b>
<u>Өмнөд бүс</u>	<u>Говь-сүмбэр</u> , <u>Дундговь</u> , <u>Өмнөговь</u> , <u>Дорноговь</u>
<u>Зүүн бүс</u>	<u>Хэнтий</u> , <u>Дорнод</u> , <u>Сүхбаатар</u>
<u>Нийслэлийн бүс</u>	<u>Төв</u> , <u>Улаан-баатар</u>

# ҮНДЭСНИЙ ХӨГЖЛИЙН ЦОГЦ ТӨЛӨВЛӨГӨӨНД

## Тойрог коридор бүхий нутаг дэвсгэрийн зохион байгуулалт



# Шинэ бүсчлэлд үндэслэсэн бүсчилсэн хөгжлийн алсын хараа ба стратеги

Бүс	Бүчилсэн хөгжлийн алсын хараа	Бүсчилсэн хөгжлийн стратеги		
		Эдийн засаг	Дэд бүтэц	Хот байгуулалт
Алтайн бүс	<p><u>Хөдөө аж ахуйн үйлдвэрлэлийг төрөлжүүлсэн, эрчим хүчний нөөц бүхий бүс:</u></p> <ul style="list-style-type: none"> <li>• <u>Үр ашигтай мал аж ахуйн үйлдвэрлэл, Алтай, Баянхонгор, Арвайхээр хотууд-ыг холбосон авто замын дагуух боловсруулах үйлдвэрлэл</u></li> <li>• <u>Үржил шимт хөрсийг түшиглэсэн газар тариалангийн үйлдвэрлэлийн төрөлжилт</u></li> <li>• <u>Хөдөө аж ахуйн үйлдвэрлэлийг төрөл-жүүлэх, эрчим хүчний нөөц бүхий бүс болон хөгжинө.</u></li> </ul>	<ul style="list-style-type: none"> <li>• <u>Мал аж ахуйн гаралтай бүтээгдэхүүн үйлдвэрлэлийн кластер байгуулах,</u></li> <li>• <u>Жимс жимсгэнэ, ургамлын тос, эмийн ургамал, малын тэжээл тариалалт зэрэг тариалан-гийн үйлдвэрлэлийг төрөл-жүүлж ЖДҮ-ийг дэмжих,</u></li> <li>• <u>Хар хорин, Орхоны хөндийн соёлын өвийн аялал жуулчлалыг хөгжүүлэх,</u></li> <li>• <u>Эрүүл мэндийн аялал жуулчлалыг хөгжүүлэх.</u></li> </ul>	<ul style="list-style-type: none"> <li>• <u>Алтай, Баянхонгор, Арвайхээр хотуудыг холбосон авто замыг шинэчлэн сайжруулах,</u></li> <li>• <u>Сэргээгдэх эрчим хүчийг хөгжүүлэх, судалгаа шинжилгээний төв байгуулах,</u></li> <li>• <u>Завхан гол дээрх усан цахилгаан станц, далан суваг, усжуулалтын систем байгуулах.</u></li> </ul>	<p><u>Баянхонгор хот:</u></p> <ul style="list-style-type: none"> <li>• <u>Мал аж ахуйн гаралтай бүтээгдэхүүн, үйлдвэрлэлийн кластерын үндсэн байгууламж;</u></li> <li>• <u>Эрүүл мэндийн аялал жуулчлалын төв.</u></li> </ul>

Тариалангийн газрын нөхцөл,  
нөөцийн төлөвлөлт

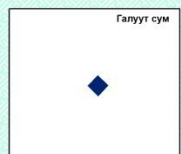
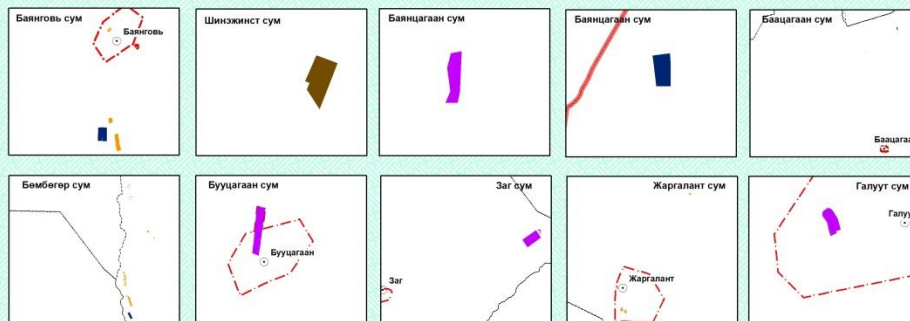
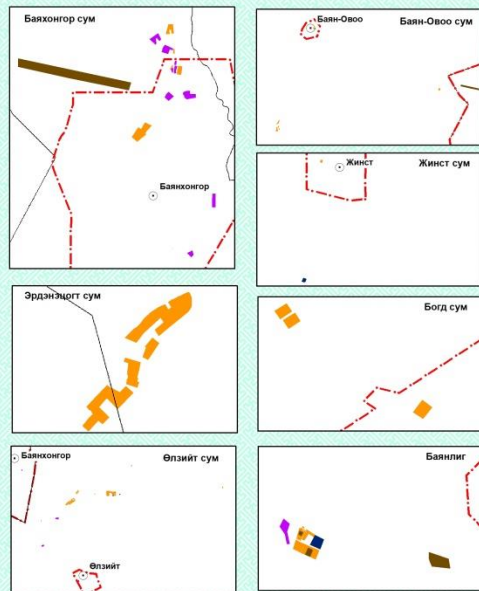
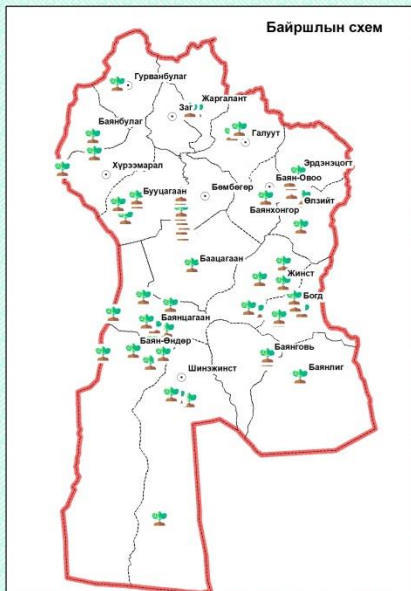
# Тариалангийн газар ашиглалтын одоогийн байдал

ГНС-ийн шинэчилсэн тооллого, бүртгэгдсэн болон ГКМС-нд эрх нь баталгаажсан тариалангийн талбай, га /2020-2021/

№	<u>Таримлын төрөл</u>	<u>ГНС-ийн шинэчилсэн тооллого, бүртгэгдсэн талбай, га</u>	<u>ГКМС-нд эрх нь баталгаажсан талбай</u>	
			Га	Нэгж талбар
1	<u>Үр тариа</u>	157.81	79.2	8
2	<u>Төмс, хүнсний ногоо</u>	865.42	322.95	217
3	<u>Жимс, жимсгэнэ</u>	298.8	303.1	27
4	<u>Тэжээлийн ургамал</u>	414.78	194.9	13
5	<u>Атаршсан талбай</u>	7566	-	-
<u>Нийт</u>		9302.81	900.15	265



# ГАЗРЫН КАДАСТРЫН МЭДЭЭЛЛИЙН САНД ЭРХ НЬ БАТАЛГААЖСАН ТАРИАЛАНГИЙН ТАЛБАЙН АШИГЛАЛТ

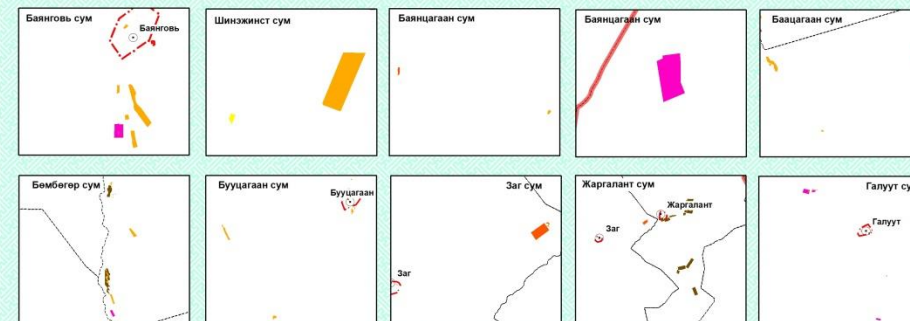
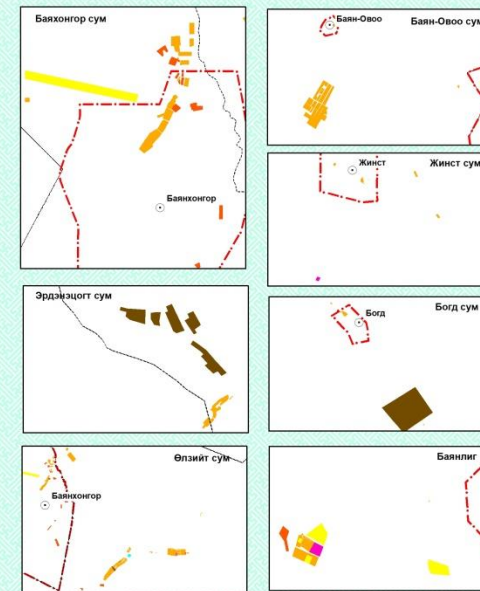
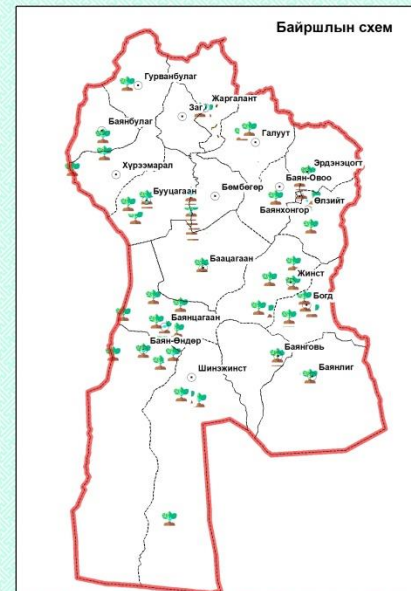


**ТАНИХ ТЭМДЭГ**

	Аймгийн хил		Газар тариалан
	Сумын хил		Үр тариа
	Сумын төв		Төмс, хүнсний ногоо
	Тэг гортиг		Тэжээлийн ургамал
	Талбай байршил		Жимс, жимсгэнэ




# ТАРИАЛАНГИЙН ТАЛБАЙН АШИГЛАЛТЫН ТӨРӨЛ, АНГИЛАЛ



**ТАНИХ ТЭМДЭГ**

	Аймгийн хил		Газар тариалан
	Сумын хил		Үр тариа
	Сумын төв		Төмс, хүнсний ногоо
	Тариалан талбайн байршил		Жимс, жимсгэнэ
			Тэжээлийн ургамал
			Атаршсан газар



# Тариалсан нийт талбай болон хурааж авсан ургацын хэмжээ (2010-2020)

Сум	Тариалсан талбай, га					Хураасан ургац, тн				
	2010	2017	2018	2019	2020	2010	2017	2018	2019	2020
Баянхонгор	533	752	543	589	561	4008	2368	3320	3357	3210
Баянхонгор	193	159	129	107	96.5	1709	571	1269	857	792
Баацагаан	4.8	8.5	2	2	2.1	28.8	81.7	1.1	3.4	4.4
Баянбулаг	3	3.5			0.5	9.9	15			2.4
Баянговь	10.9	24.6	30.3	34.3	22.2	84	13.3	66.1	98.3	103
Баянлиг	38.2	18	24.5	25.7	32	150	93.2	131	152	192
Баян-Овоо	37	78	78.8	86.1	92.2	211	296	527	592	672
Баян-Өндөр	4.5	2.5	0.5	0.2	0.3	14.9	10.1	1	2.2	0.8
Баянцагаан	9.9	66.3	60.4	58.4	52.6	69.1	87	110	104	72.2
Богд	9.2	0.5	0	0.1	0.6	62.4	2.1	0.1	0.1	9.5
Бөмбөгөр	42.2	13.6	6.2	49	28.3	259	50.7	18.4	148	120
Бууцагаан	44.4	106	0	0	19.4	448	46.5	18.1		79.3
Галуут	4.2	32.6	13.1	12.5	12	8.1	19.8	2.7	66.2	38.8
Гурванбулаг	5.7	1				4.3	1.6			
Жаргалант	4	16.1	5.6	23.2	42.1	41	34.8	20	121	153
Жинст	7.5	6.3	13.3	15.2	16.7	19.2	36.6	30.3	37.8	13.4
Заг	1.9	18.7	5.7	4.7	7.3	4.8	21.7	8.7	22	24.4
Өлзийт	49.3	103	90	85.7	81.1	328	702	797	567	535
Хүрээмарал	4.3	37	34.2	33	0.8	21.4	18.3	15.2	78.3	1.8
Шинэжинст	12.1	11.5	2.3	3.9	6.8	137	13.5	27.4	37.4	46.3
Эрдэнэцогт	47	45.5	47.4	48.3	47.4	399	253	278	470	350

Баянхонгор аймгийн Газар тариалангийн бүсчилсэн зураг



## Услалтын системийн талаар

№	Услалтын системийн нэр, эзэмшигч	Байршил, сум, баг, координат	Одоо тариалж байгаа талбайн хэмжээ, га	Төслийн хүчин чадал,га	Зориулалт
1	Хоолт ("Цахир дэл" хоршоо, н.Амаа)	Баян-Овоо	42	52	2007 онд засварлагдсан
2	Борбалгас(ЗДТГ, Зоригт)	Өлзийт	24	92	2008 онд засварлагдсан
3	Шаргалжуут ("Их Богд, Г.Батцэнгэл)	Өлзийт	12	58	2009 онд засварлагдсан
4	Бумбат ЗДТГ	Өлзийт	62	96	Гар усалгаанд шилжсэн
5	Лиг, ЗДТГ	Баянлиг	9	80	2013 онд шинэчлэл, засвар хийгдсэн боловч гар усалгаанд шилжсэн
6	Хургалж ,ЗДТГ	Баянговь	23	71	Систем ашиглалтгүй, гар усалгаанд шилжсэн
7	Эхийн гол, ЗДТГ	Шинэжинст	11	20	2009,2013 онд засварлагдсан
8	Цагдуулт,ЗДТГ	Баянцагаан	45	150	2013 онд 60 га-д шинэчлэл, засвар хийгдсэн
9	Хөх эрэг, одоогоор эзэмшилгүй	Баацагаан	0	52	Ашиглалтгүй, 2014 онд 153978.0 сая төгрөгөөр зураг төсөв хийгдсэн
10	Өлзийт гол, ЗДТГ	Бууцагаан	12	78	2013 онд шинэчлэл, засвар хийгдсэн
11	Баян , ЗДТГ	Бууцагаан	15	28	2013 онд шинэчлэл, засвар хийгдсэн
12	Талын толгой, ЗДТГ	Галуут	15	85	2013 онд 60 га-д шинэчлэл, засвар хийгдсэн бороожуулагч төхөөрөмжтэй
13	Хэрсэн, эзэмшилгүй	Баацагаан	0	0	Ашиглалтгүй
14	Зүүн гол, эзэмшилгүй	Богд	0	0	ашиглалтгүй
<b>Нийт</b>			<b>270</b>	<b>862</b>	




## Хүснэгт-.....Нэг хүний жилийн дундаж хүнсний хэрэгцээ (кг/хүн)


Эрүүл мэндийн сайдын 2017 оны а/74 тоот тушаалын дөрөвдүгээр хавсралт

Хүнсний бүтээгдэхүүний нэр төрөл	Хоногт хэрэглэх хэмжээ (г)	Үндсэн шимт бодисууд (г)						Илчлэг (ккал)	
		Уураг			Тос				Нүүрс ус
		Нийт	үүнээс		Нийт	үүнээс			
			амьтны	ургамлын		амьтны	ургамлын		
Малын мах	120	19	19		12	12		180	
Загас	30	5	5		4	4		60	
Шувууны мах	40	8	8		3	3		63	
Сүү (үнээний сүү, 3.2% тос)	160	5	5		5	5	8	95	
Цагаан идээ (тараг)	180	5	5		6	6	7	102	
Гурил	100	13		13	1		1	74	357
Гурилан бүтээгдэхүүн	180	14		14	2		2	125	575
Төрөл бүрийн будаа	50	4		4	0		0	31	140
Төмс	120	2		2	0		0	24	108
Хүнсний ногоо	260	3		3	0		0	18	85
Буурцагт ургамал	40	8		8	1		1	20	119
Жимс, жимсгэнэ	200	1		1	0		0	20	82
Өндөг	20	3	3	0	2		2	0	32
Ургамлын тос	23				23		23		207
Цөцгийн тос, 72% тослог	10				7	7			66
Сахар, чихрийн зүйл	33							33	128
<b>БҮГД</b>	<b>1563</b>	<b>90</b>	<b>45</b>	<b>45</b>	<b>67</b>	<b>37</b>	<b>30</b>	<b>360</b>	<b>2400</b>
<b>Үндсэн шимт бодисын илчлэг</b>		<b>360</b>			<b>600</b>			<b>1440</b>	
<b>Үндсэн шимт бодисын илчлэгийн эзлэх хувь</b>		<b>15%</b>			<b>25%</b>			<b>60%</b>	

# ТАРИАЛАНГИЙН ГАЗРЫН ХЭРЭГЦЭЭТ БАЙДЛЫН ҮНЭЛГЭЭ /Аймаг/

		ОДООГИЙН БАЙДАЛ		ТӨЛӨВЛӨЛТӨӨР 2037	ХЭРЭГЦЭЭТ ӨСӨЛТ
ХҮН АМ		89329		104149	
		ХЭРЭГЦЭЭ	ҮЙЛДВЭРЛЭЛ		
	ХҮНСНИЙ НОГОО	7825 тн	743 тн Хангамж 9.5%	9124 тн	<b>1299 тн</b>
	НАРИЙН НОГОО /ХҮЛЭМЖИЙН/	978 тн	Хангамж 0 %	1141 тн	<b>163 тн</b>
	ТӨМС	3913 тн	1818 тн Хангамж 46 %	4562 тн	<b>649 тн</b>
	ЖИМС	6847 тн	65.2 тн Хангамж 0.99 %	7983 тн	<b>1136 тн</b>
	ҮР ТАРИА	12063 тн	7.1 тн Хангамж 0.15 %	13444 тн	<b>1381 тн</b>

# ТАРИАЛАНГИЙН ГАЗРЫН ХЭРЭГЦЭЭТ БАЙДЛЫН ҮНЭЛГЭЭ /Баянхонгор сум/

		ОДООГИЙН БАЙДАЛ		ТӨЛӨВЛӨЛТӨӨР 2037	ХЭРЭГЦЭЭТ ӨСӨЛТ
ХҮН АМ		31948		37248	
		ХЭРЭГЦЭЭ	ҮЙЛДВЭРЛЭЛ		
	ХҮНСНИЙ НОГОО	2799 тн	152.5 тн Хангамж 5.4 %	3263 тн	<b>464 тн</b>
	НАРИЙН НОГОО /ХҮЛЭМЖИЙН/	350 тн	Хангамж 0 %	408 тн	<b>58 тн</b>
	ТӨМС	1399 тн	602 тн Хангамж 43 %	1631 тн	<b>232 тн</b>
	ЖИМС	2449 тн	65.2 тн Хангамж 0.99 %	2855 тн	<b>406 тн</b>
	ҮР ТАРИА	4315 тн	6 тн Хангамж 0.14 %	5030 тн	<b>715 тн</b>

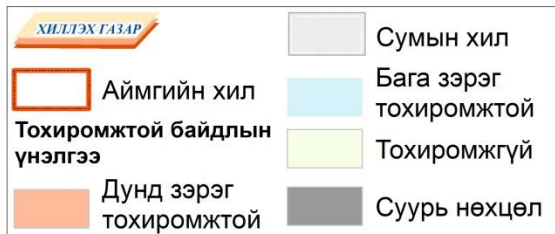
## Хүснэгт-..... Газар тариалангийн бүтээгдэхүүний хангамж /Аймаг нэгдсэн/

Сумд	Хүн ам	Үр тариа				Төмс			
		Хүнсний хэрэгцээнд шаардлагатай хэмжээ, тн	Тариалсан талбай, га	Хурааж авсан ургац, цн	Хангамж хувь	Хүнсний хэрэгцээнд шаардлагатай хэмжээ, тн	Тариалсан талбай, га	Хурааж авсан ургац, цн	Хангамж хувь
<b>Аймаг нэгдсэн</b>	<b>89329</b>	<b>12064</b>	<b>4.3</b>	<b>7.1</b>	<b>0.15</b>	<b>3913</b>	<b>208.1</b>	<b>1818.7</b>	<b>46.48</b>
<b>Баянхонгор</b>	<b>31948</b>	<b>4315</b>	<b>0.5</b>	<b>6</b>	<b>0.85</b>	<b>1399</b>	<b>61.6</b>	<b>602.1</b>	<b>43.0</b>
Баацагаан	3295	445				144	1.2	2.8	1.9
Баянбулаг	1799	243				79	0.1	0.1	0.1
Баянговь	3055	413				134	8	58	43.3
Баянлиг	3881	524	3.5	0.5	0.375	170	7.5	79.3	46.7
<b>Баян-Овоо</b>	<b>2610</b>	<b>352</b>				<b>114</b>	<b>28</b>	<b>364</b>	<b>318.4</b>
Баян-Өндөр	2632	355				115	0.3	0.7	0.6
Баянцагаан	3566	482				156	8.5	14	9.0
Богд	3130	423				137			0.0
Бөмбөгөр	3361	454	0.3	0.6	0.514	147	6	66	44.8
Бууцагаан	3694	499				162	8.5	32	19.8
Галуут	4166	563				182	5.8	15.1	8.3
Гурванбулаг	2321	313				102			
Жаргалант	2931	396				128	5.2	17.1	13.3
Жинст	2261	305				99	3.5	6.2	6.3
Заг	2124	287				93	5	17.8	19.1
<b>Өлзийт</b>	<b>3868</b>	<b>522</b>				<b>169</b>	<b>42</b>	<b>381.3</b>	<b>225.1</b>
Хүрээмарал	1757	237				77	0.8	1.8	2.3
Шинэжинст	2520	340				110	2	5.1	4.6
Эрдэнэцогт	4410	596				193	14.2	155.3	80.4

Сумд	Хүн ам	Хүнсний ногоо			
		Хүнсний хэрэгцээнд шаардлагатай хэмжээ, тн	Тариалсан талбай, га	Хурааж авсан ургац, цн	Хангамж хувь
<b>Аймаг нэгдсэн</b>	<b>89329</b>	<b>7825</b>	<b>110.1</b>	<b>742.9</b>	<b>9.49</b>
<b>Баянхонгор</b>	<b>31948</b>	<b>2799</b>	<b>28.3</b>	<b>152.5</b>	<b>5.4</b>
Баацагаан	3295	144	0.4	1.6	0.6
Баянбулаг	1799	79	0.4	2.3	1.5
Баянговь	3055	134	4.2	24.8	9.3
<b>Баянлиг</b>	<b>3881</b>	<b>170</b>	<b>6</b>	<b>64.2</b>	<b>18.9</b>
<b>Баян-Овоо</b>	<b>2610</b>	<b>114</b>	<b>14.2</b>	<b>108.4</b>	<b>47.4</b>
Баян-Өндөр	2632	115		0.1	
Баянцагаан	3566	156	3.1	14.2	4.5
Богд	3130	137	0.6	9.5	3.5
Бөмбөгөр	3361	147	2	15.9	5.4
Бууцагаан	3694	162	7.9	29.3	9.1
Галуут	4166	182	3.2	7.7	2.1
Гурванбулаг	2321	102			
Жаргалант	2931	128	0.6	1.3	0.5
Жинст	2261	99	3.2	5.2	2.6
Заг	2124	93	2.3	6.6	3.5
<b>Өлзийт</b>	<b>3868</b>	<b>169</b>	<b>15.6</b>	<b>118.4</b>	<b>34.9</b>
Хүрээмарал	1757	77			
<b>Шинэжинст</b>	<b>2520</b>	<b>110</b>	<b>4.8</b>	<b>41.2</b>	<b>18.7</b>
Эрдэнэцогт	4410	193	13.3	139.7	36.2



ТАРИАЛАНГИЙН ГАЗРЫН ТОХИРОМЖТОЙ БАЙДЛЫН  
НЭГДСЭН ҮНЭЛГЭЭНИЙ ЗУРАГ



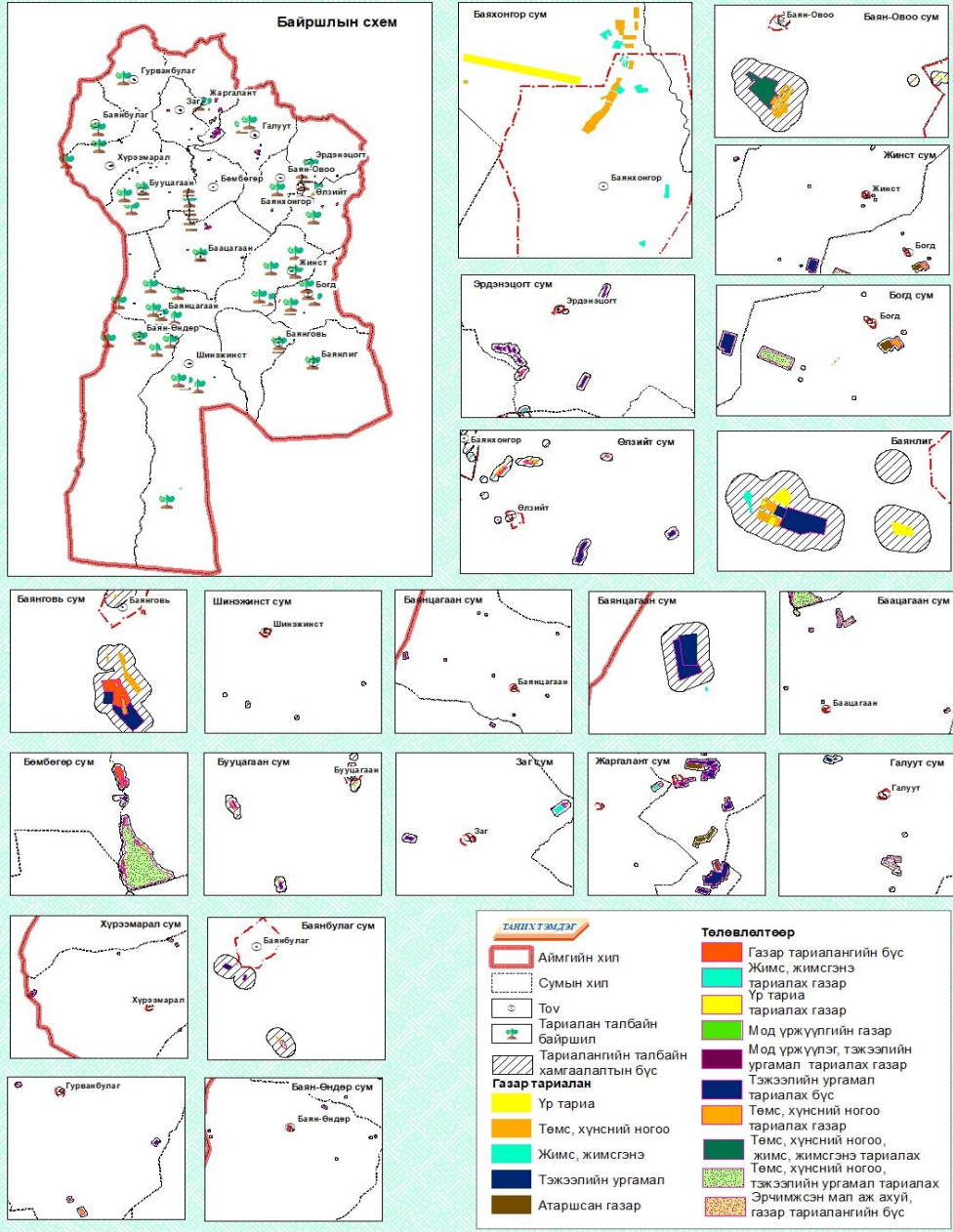
0 25 50 100 Km

*Тариалангийн газрын тохиромжтой  
байдлын нэгдсэн үнэлгээ*

№	Тохиромжтой байдлын ангилал	Талбай, га	Эзлэх, хувь
1	Нэн тохиромжтой		
2	Тохиромжтой		
3	Дунд зэрэг тохиромжтой	375902	3.25
4	Хязгаарлагдмал тохиромжтой	1977545	17.12
5	Тохиромжгүй	5043513	43.66
6	Газар ашиглалтыг хязгаарлах суурь нөхцөл	4155536	35.97
<b>Нийт</b>		<b>11552495</b>	<b>100.00</b>



## ТАРИАЛАНГИЙН ГАЗРЫН ТӨЛӨВЛӨЛТ

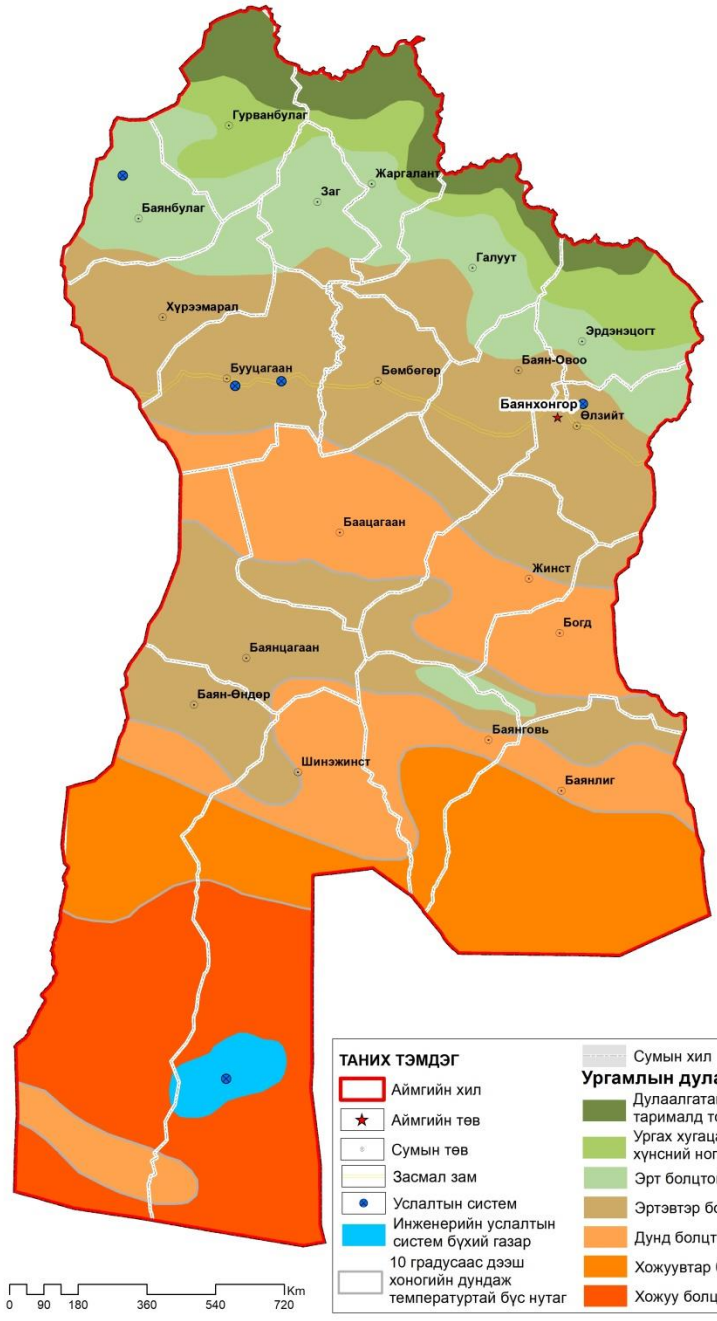


## ТАРИАЛАНГИЙН ГАЗРЫН ТӨЛӨВЛӨЛТ

Сумд	Төлөвлөлтөөр				
	Төмс, хүнсний ногоо, тэжээл ургамал	Нарийн ногоо	Жимс, жимсгэнэ	Ур тариа	Атаршсан талбай
Баянхонгор					
Баацагаан	734.13		44.9		
Баянбулаг	9.81				
Баянговь					
Баянлиг					
Баян-Овоо					
Баян-Өндөр					
Баянцагаан	10.05		2.03		
Богд	2110.21				
Бөмбөгөр	5992.13			99.94	
Бууцагаан	12.11				
Галуут	436.45				
Гурванбулаг					
Жаргалант	126.05				1976.6
Жинст					
Заг	70.11				
Өлзийт		4.00	2.0		
Хүрээмарал					
Шинэжинст			254.38		
Эрдэнэцогт	44.19		58.63		
<b>Нийт</b>	<b>9545.25</b>	<b>4.0</b>	<b>362.0</b>	<b>99.9</b>	<b>1976.6</b>



ИЛ ТАЛБАЙН НАРИЙН НОГОО, ЖИМС, ЖИМСГЭНИЙ  
ТАРИАЛАХ БОЛОМЖИТ БҮС



О, ЖИМС, ЖИМСГЭНИЙ НИЙЛҮҮЛЭЛТИЙН  
(ИТ ТАТАЛЦАЛЫН БҮС



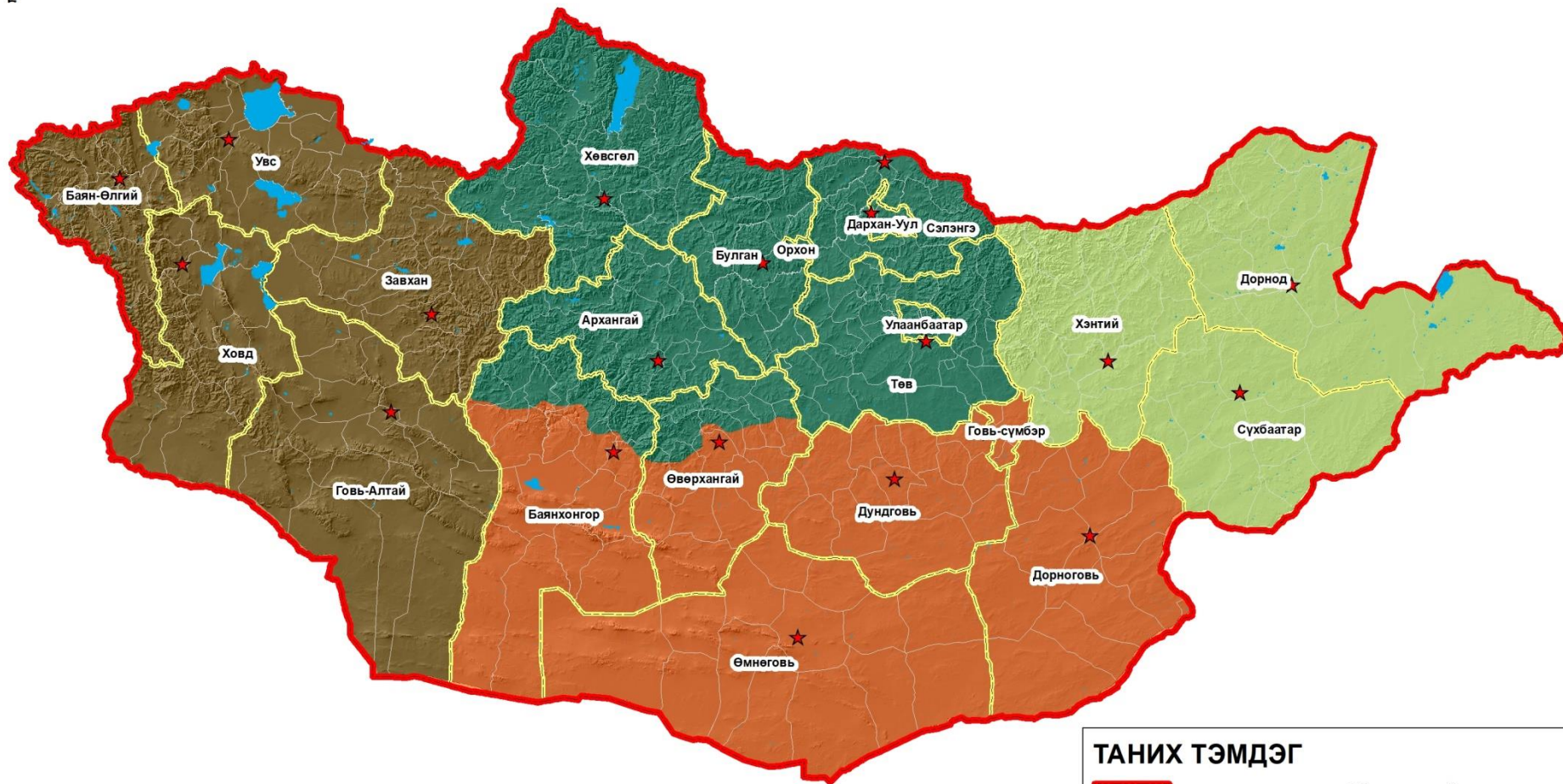
**ТАНИХ ТЭМДЭГ**

+10 С дээш хоногийн нийлбэл дулаан	Тохиромжтой байдал
3000-с дээш	Маш сайн
2600-3000	Сайн
2000-2600	Дунд зэрэг
2000-с бага	Тохиромж муутай
	Услалтын систем бүхий боломжит газар нутаг

**Жимс, жимсгэнэ тариалах газрын төлөвлөлт**

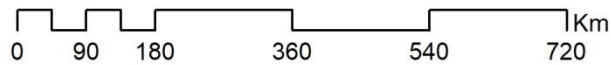


# ЖИМСНИЙ ТАРИМЛЫН БҮСЧИЛЭЛ




## ТАНИХ ТЭМДЭГ

	Улсын хил	<b>Жимсний таримлын бүсчилэл</b>
	Аймгийн хил	Хангайн бүс
	Сумын хил	Баруун
	Нуур	Зүүн
	Аймаг төв	Говийн бүс



# ЖИМС, ЖИМСГЭНИЙ ХЭРЭГЦЭЭТ БАЙДЛЫН ҮНЭЛГЭЭ /Аймаг/



		ОДООГИЙН БАЙДАЛ		ТӨЛӨВЛӨЛТӨӨР 2037	ХЭРЭГЦЭЭТ ӨСӨЛТ
ХҮН АМ		89329		104149	
		ХЭРЭГЦЭЭ	ҮЙЛДВЭРЛЭЛ		
ЧАЦАРГАНА	1956 тн	65.3 тн Хангамж 9.5%	2281 тн	<b>325 тн</b>	
ҮХРИЙН НҮД	1304 тн	Хангамж 0 %	1521 тн	<b>217 тн</b>	
БУСАД	3261 тн	0.03 тн Хангамж 0.001 %	3801 тн	<b>540 тн</b>	

## Жимс, жимсний бүтээгдэхүүний хэрэгцээ

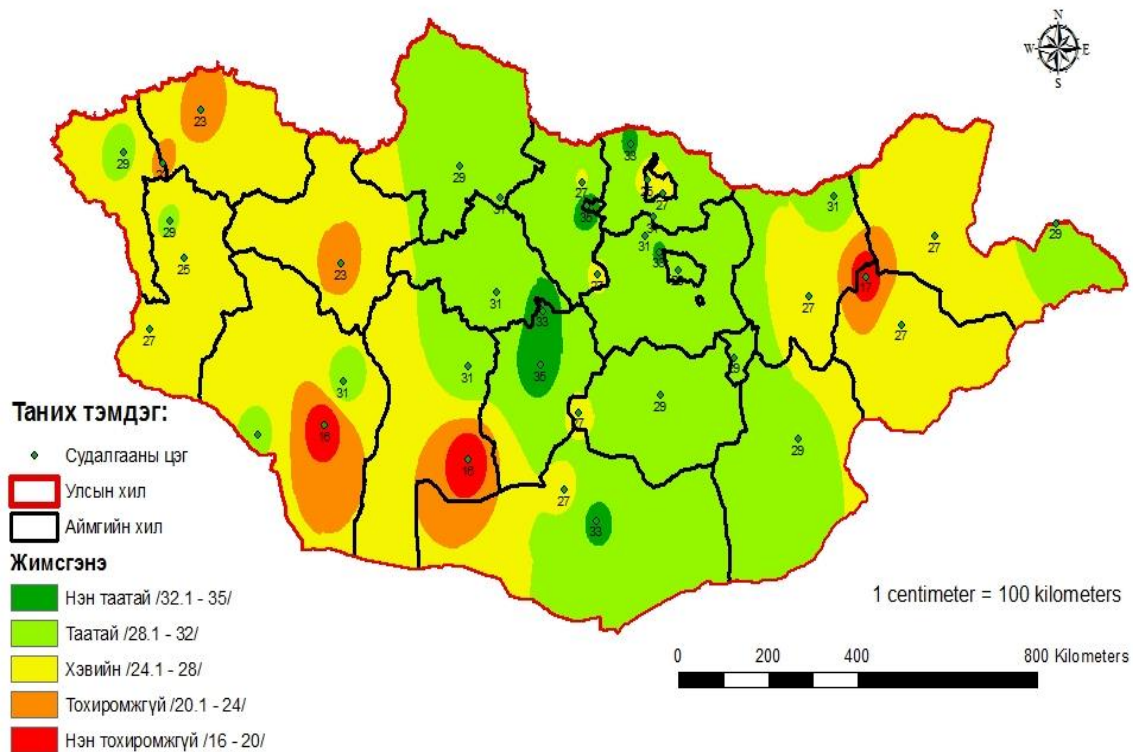
Сумд	Хүн амын хүнсний хэрэгцээнд шаардлагатай хэмжээ /тн/											
	2020			2027			2032			2037		
	Чацаргана	Үхрийн нүд	Бусад	Чацаргана	Үхрийн нүд	Бусад	Чацаргана	Үхрийн нүд	Бусад	Чацаргана	Үхрийн нүд	Бусад
Баянхонгор	700	466	1166	745	497	1242	780	520	1300	816	544	1360
Баацагаан	72	48	120	77	51	128	80	54	134	84	56	140
Баянбулаг	39	26	66	42	28	70	44	29	73	46	31	77
Баянговь	67	45	112	71	48	119	75	50	124	78	52	130
Баянлиг	85	57	142	91	60	151	95	63	158	99	66	165
Баян-Овоо	57	38	95	61	41	101	64	42	106	67	44	111
Баян-Өндөр	58	38	96	61	41	102	64	43	107	67	45	112
Баянцагаан	78	52	130	83	55	139	87	58	145	91	61	152
Богд	69	46	114	73	49	122	76	51	127	80	53	133
Бөмбөгөр	74	49	123	78	52	131	82	55	137	86	57	143
Бууцагаан	81	54	135	86	57	144	90	60	150	94	63	157
Галуут	91	61	152	97	65	162	102	68	169	106	71	177
Гурванбулаг	51	34	85	54	36	90	57	38	94	59	40	99
Жаргалант	64	43	107	68	46	114	72	48	119	75	50	125
Жинст	50	33	83	53	35	88	55	37	92	58	38	96
Заг	47	31	78	50	33	83	52	35	86	54	36	90
Өлзийт	85	56	141	90	60	150	94	63	157	99	66	165
Хүрээмарал	38	26	64	41	27	68	43	29	71	45	30	75
Шинэжинст	55	37	92	59	39	98	62	41	103	64	43	107
Эрдэнэцогт	97	64	161	103	69	171	108	72	179	113	75	188
Нийт	1956	1304	3261	2084	1389	3473	2180	1453	3634	2281	1521	3801

## Жимс, жимсгэний бүтээгдэхүүний үйлдвэрлэлд шаардлагатай тариалангийн газрын тооцоо

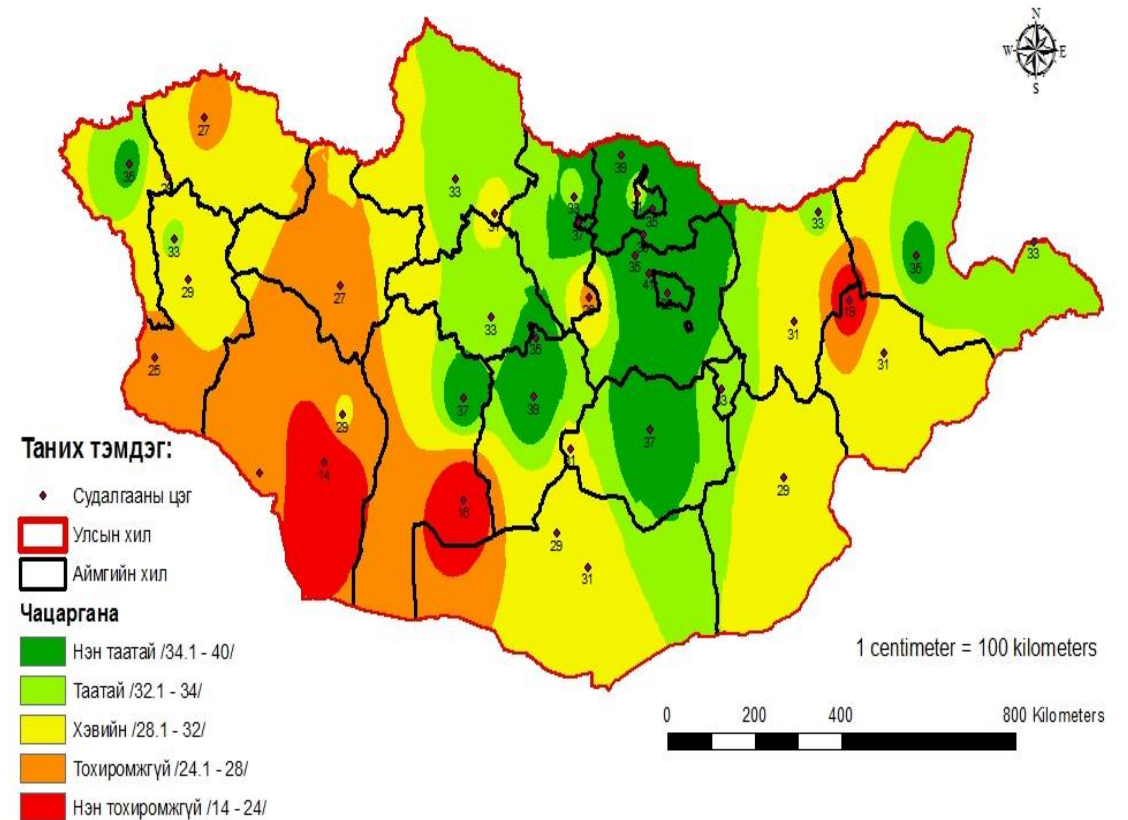
Сумд	Хүн амын хүнсний хэрэгцээнд шаардлагатай талбайн хэмжээ /тн/											
	2020			2027			2032			2037		
	Чацаргана	Үхрийн нүд	Бусад	Чацаргана	Үхрийн нүд	Бусад	Чацаргана	Үхрийн нүд	Бусад	Чацаргана	Үхрийн нүд	Бусад
Га-ийн дундаж ургац /цн/га/	40	33	20	40	33	20	40	33	20	40	33	20
Баянхонгор	175	141	583	186	151	621	195	158	650	204	165	680
Баацагаан	18	15	60	19	16	64	20	16	67	21	17	70
Баянбулаг	10	8	33	10	8	35	11	9	37	11	9	38
Баянговь	17	14	56	18	14	59	19	15	62	20	16	65
Баянлиг	21	17	71	23	18	75	24	19	79	25	20	83
Баян-Овоо	14	12	48	15	12	51	16	13	53	17	13	56
Баян-Өндөр	14	12	48	15	12	51	16	13	54	17	14	56
Баянцагаан	20	16	65	21	17	69	22	18	73	23	18	76
Богд	17	14	57	18	15	61	19	15	64	20	16	67
Бөмбөгөр	18	15	61	20	16	65	21	17	68	21	17	72
Бууцагаан	20	16	67	22	17	72	23	18	75	24	19	79
Галуут	23	18	76	24	20	81	25	21	85	27	21	89
Гурванбулаг	13	10	42	14	11	45	14	11	47	15	12	49
Жаргалант	16	13	53	17	14	57	18	14	60	19	15	62
Жинст	12	10	41	13	11	44	14	11	46	14	12	48
Заг	12	9	39	12	10	41	13	10	43	14	11	45
Өлзийт	21	17	71	23	18	75	24	19	79	25	20	82
Хүрээмарал	10	8	32	10	8	34	11	9	36	11	9	37
Шинэжинст	14	11	46	15	12	49	15	12	51	16	13	54
Эрдэнэцогт	24	20	80	26	21	86	27	22	90	28	23	94
Нийт	489	395	1630	521	421	1737	545	440	1817	570	461	1901

# Жимс, жимсгэнэ тариалах газрын төлөвлөлт

## Жимсгэнэ тариалах газар нутгийн тохиромжийн цэг

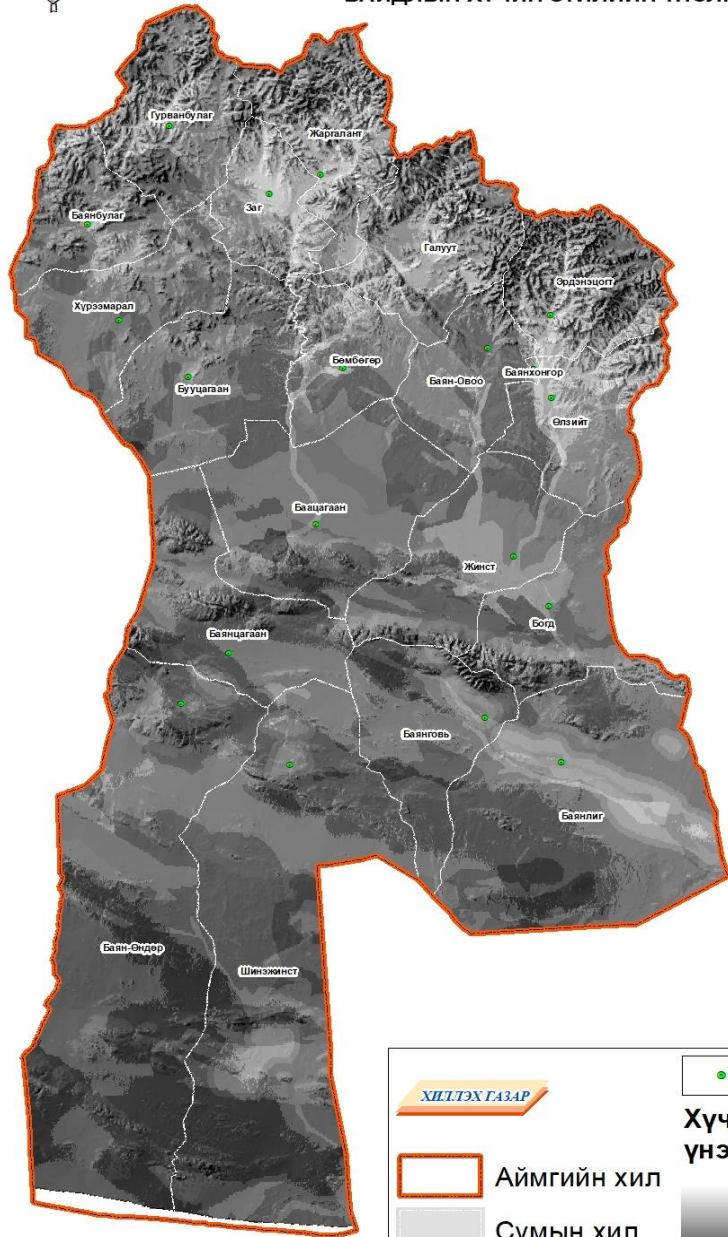


## Чацаргана тариалах газар нутгийн тохиромжийн цэг





ЖИМС, ЖИМСГЭНЭ ТАРИАЛАХ ГАЗРЫН ТОХИРОМЖТОЙ  
БАЙДЛЫН ХҮЧИН ЗҮЙЛИЙН ҮНЭЛГЭЭНИЙ ЗУРАГ

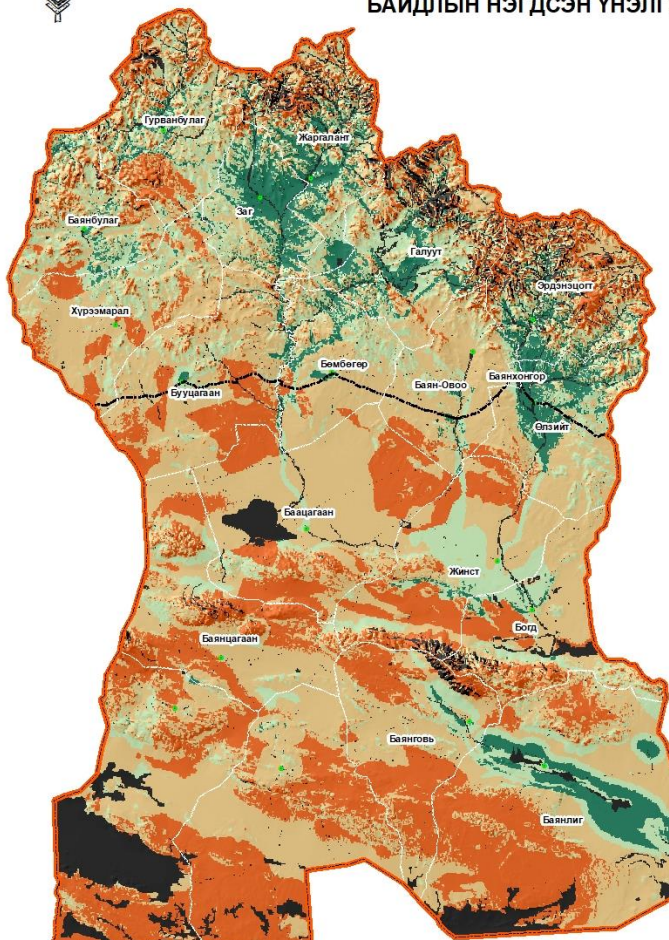


Жимс, жимсгэнэ тариалах газрын хүчин зүйлүүдийг  
эрэмбэлж жигнэх нь

№	Хүчин зүйл	Эрэмбэ	Харьцангуй жин
1	Жилийн дундаж салхины хурд	1	0.2901
2	Гүний усны нөөц	2	0.2099
3	Гадаргын налуу	3	0.1516
4	Жилийн хасах температур нийлбэр	4	0.1095
5	Салхины дээд хурд	5	0.0788
6	Хөрс	6	0.0563
7	Ширхэгийн бүрэлдэхүүн	7	0.0400
8	Урвалын орчин	8	0.0284
9	Дулаан хангамж	9	0.0203
10	Жилийн нийлбэр хур тунадас	10	0.0151
CR=0.0615			



ЖИМС, ЖИМСГЭНЭ ТАРИАЛАХ ГАЗРЫН ТОХИРОМЖТОЙ  
БАЙДЛЫН НЭГДСЭН ҮНЭЛГЭЭНИЙ ЗУРАГ



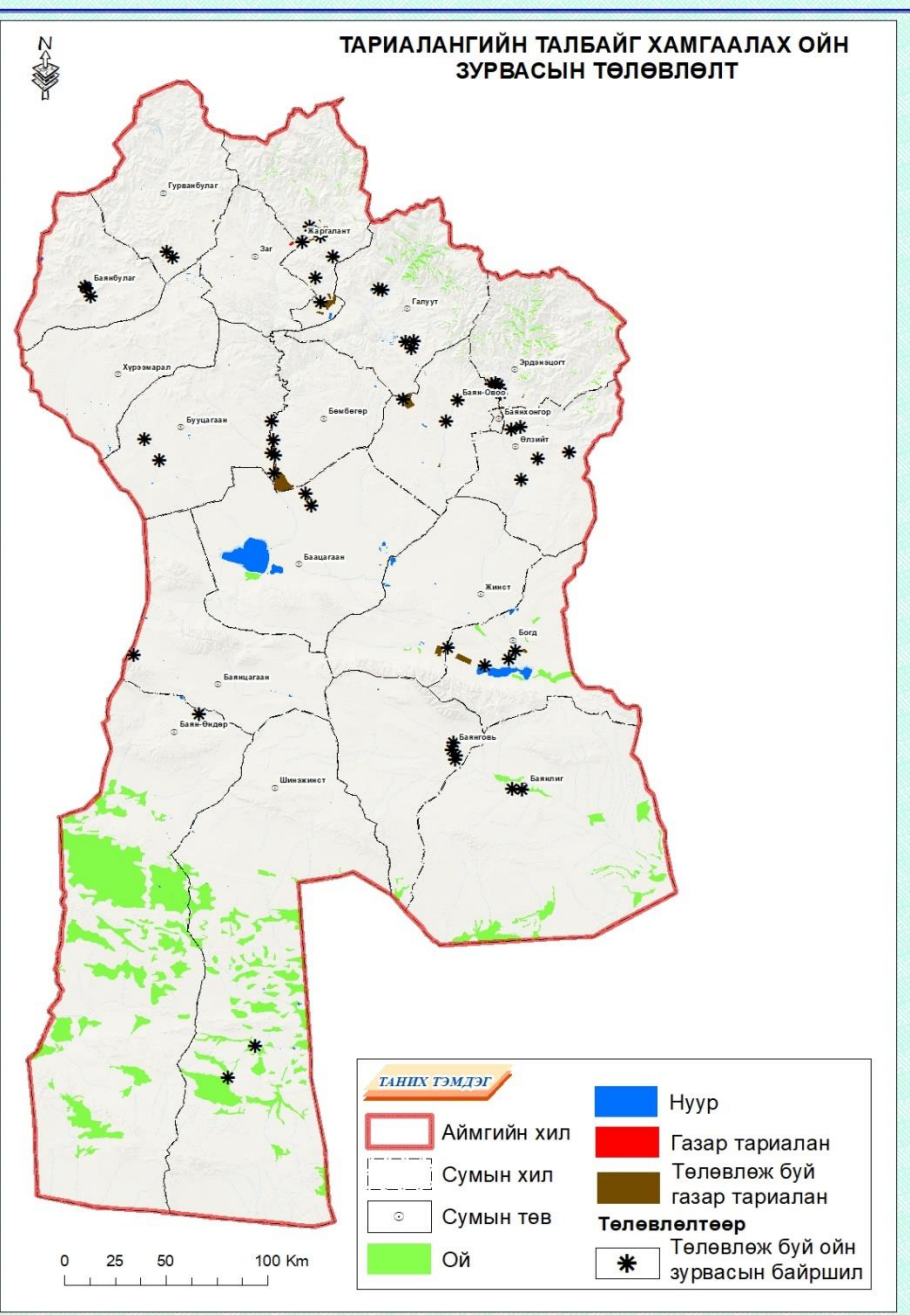
№	Тохиромжтой байдлын ангилал	Талбай, га	Эзлэх, хувь
1	Нэн тохиромжтой	681138	5.90
2	Тохиромжтой	1610968	13.94
3	Дунд зэрэг тохиромжтой	3184970	27.57
4	Хязгаарлагдмал тохиромжтой	5127580	44.39
5	Тохиромжгүй	947840	8.20
<b>Нийт</b>		<b>11552495</b>	<b>100.00</b>

## Жимс, жимсгэний талбайн төлөвлөлт

Сумд	Ашиглалт	Төлөвлөлт	Төлөвлөлт үе шат		
			2027	2032	2037
Баянхонгор	37.24				
Баацагаан	2.0	44.9	22.46	13.47	8.98
Баянговь	0.25	-	-	-	-
Баянлиг	10.0	-	-	-	-
Баян-Овоо	-	85.42	42.71	0.00	17.08
Баян-Өндөр	-	-	-	-	-
Баянцагаан	0.52	2.03	1.02	0.61	0.41
Богд	0.24	-	-	-	-
Бөмбөгөр	-	0.82	0.82	-	-
Бууцагаан	39.78	1.6	1.60	-	-
Жаргалант	1.15	-	-	-	-
Заг	206	-	-	-	-
Өлзийт	13.0	2.0	2.00		
Шинэжинст	2.51	254.38	127.19	76.31	50.88
Эрдэнэцогт	0.12	58.63	29.32	17.59	11.73
<b>Нийт</b>	<b>312.8</b>	<b>449.8</b>	<b>227.1</b>	<b>107.99</b>	<b>89.07</b>

# Тариалангийн талбайн ойн зурвас байгуулах төлөвлөлт

## Тариалангийн талбайн хамгаалалтын ойн зурвас




Сумд	Төлөвлөлт		Төлөвлөлт үе шат					
	Хамгаалалтын зурвас		2027		2032		2037	
	Урт /км/	Талбай /га/	Урт /км/	Талбай /га/	Урт /км/	Талбай /га/	Урт /км/	Талбай /га/
Баянхонгор	3.1	36.6	1.9	21.4	0.8	9.1	0.5	6.1
Баацагаан	11.6	117.8	5.8	70.7	3.5	35.3	2.3	23.6
Баянбулаг	2.8	30.3	1.4	18.2	0.8	9.1	0.6	6.1
Баянговь	11.6	118.7	7.4	75.5	2.5	26.0	1.7	17.3
Баянлиг	4.8	49.2	2.4	29.5	1.4	14.8	1.0	9.8
Баян-Овоо	15.1	152.8	7.5	91.7	4.5	45.9	3.0	30.6
Баян-Өндөр	2.0	20.5	1.0	12.3	0.6	6.1	0.4	4.1
Баянцагаан	4.0	41.2	2.0	24.7	1.2	12.4	0.8	8.2
Богд	38.9	391.7	19.5	235.0	11.7	117.5	7.8	78.3
Бөмбөгөр	28.6	287.7	14.3	172.6	8.6	86.3	5.7	57.5
Бууцагаан	6.2	109.9	3.1	65.9	1.9	33.0	1.2	22.0
Галуут	15.5	158.8	4.9	50.9	6.3	64.8	4.2	43.2
Гурванбулаг	4.5	46.5	2.3	27.9	1.4	14.0	0.9	9.3
Жаргалант	49.0	496.0	24.5	297.6	14.7	148.8	9.8	99.2
Жинст	0.5	5.6	0.3	3.4	0.2	1.7	0.1	1.1
Заг	3.2	32.7	2.2	21.8	1.1	10.9	-	-
Өлзийт	17.3	159.3	5.9	61.0	6.8	58.9	4.6	39.3
Шинэжинст	6.8	69.2	3.4	41.5	2.0	20.7	1.4	13.8
Эрдэнэцогт	12.0	124.5	2.5	25.3	70.0	715.2	45.9	469.5
<b>Бүгд</b>	<b>225.55</b>	<b>2448.8</b>	<b>112.2</b>	<b>1346.9</b>	<b>70.0</b>	<b>715.2</b>	<b>45.9</b>	<b>469.5</b>



**Бэлчээрийн газрын нөхцөл, нөөцийн төлөвлөлт**

### Хүснэгт-67. Идэмжээр нь тохиромжтой байдлын хүчин зүйлийн үнэлгээ хийх

Бэлчээр индекс	Бэлчээр	Зун намар				
		Тэмээ	Адуу	Үхэр	Хонь	Ямаа
102	Ботууль-жижиг дэгнүүлт үетэн-алаг өвст	3	5	4	5	5
102	Ботууль-жижиг дэгнүүлт үетэн-алаг өвст	3	5	4	5	5
102	Ботууль-жижиг дэгнүүлт үетэн-алаг өвст	3	5	4	5	5
102	Ботууль-жижиг дэгнүүлт үетэн-алаг өвст	3	5	4	5	5
106	Хялгана-хазаарт	4	5	4	5	5
106	Хялгана-хазаарт	4	5	4	5	5
110+104	Хялганат. хялгана-алаг өвст	3	5	4	4	4
116-107	Дааган сүүл-үетэнт	2	4	3	4	4
123-125	Жижиг дэгнүүлт үетэнт, жижиг дэгнүүлт үетэн - алаг өвст	4	5	4	5	5
131	Хазаар өвс- жижиг дэгнүүлт үетэнт	4	5	4	5	5
14	Ботууль- алаг өвст- улалжит	3	5	4	5	5
14	Ботууль- алаг өвст- улалжит	3	5	4	5	5
206	Алаг өвс- үетэнт	3	4	5	4	4
208	Улалж-үетэн-алаг өвст	2	5	4	3	3
208-145	Улалж-үетэн-алаг өвст	2	5	4	3	3
208+210	Улалж-үетэн-алаг өвст	2	5	4	3	3
22	Хялгана - алаг өвст	3	5	4	4	4
221	Дэрс-хиаг-алаг өвст	1	5	4	4	4
225	Дэрс-бударганат	5	4	3	4	4
225	Дэрс-бударганат	5	4	3	4	4
3	Боролжтой. хөвдөт болон Хөвд - улалж	1	1	1	1	1
3	Боролжтой. хөвдөт болон Хөвд - улалж	1	1	1	1	1
32	Ботууль - алаг өвст	3	4	4	5	5
32	Ботууль - алаг өвст	3	4	4	5	5



ӨВӨЛ-ХАВРЫН УЛИРЛЫН БЭЛЧЭЭР АШИГЛАЛТЫН ТОХИРОМЖТОЙ  
БАЙДЛЫН ХҮЧИН ЗҮЙЛИЙН НЭГДСЭН ҮНЭЛГЭЭ



А



Б




В



Г



Д



Тайлбар  
 А - Адуун сүрэг      Б - Үхэр сүрэг  
 В - Хонин сүрэг      Г - Ямаан сүрэг  
 Д - Тэмээн сүрэг

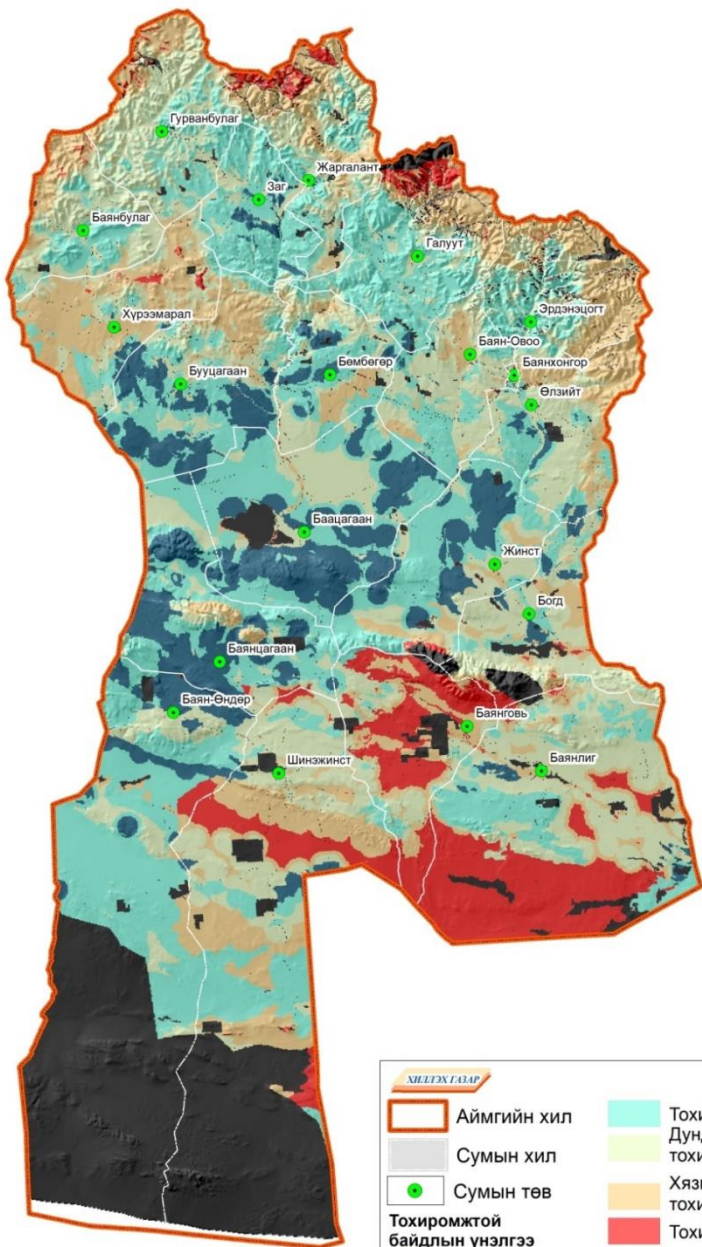


№	Хүчин зүйл	Эрэмбэ	Харьцангуй жин
1	Идэмж	1	0.3794
2	Өвөлжөө, хаваржаанаас мал бэлчээрлэх радиус /өвөл-хавар /	2	0.2488
2	Худаг уст цэгээс мал бэлчээрлэх радиус /зун-намар/	2	0.2488
3	Хур тунадас	3	0.1604
4	Газрын гадаргын чулуу	4	0.1024
5	Гадаргын сөөг	5	0.0655
6	Газрын гадаргын налуу	6	0.0434

CR=0.0273



**БЭЛЧЭЭР АШИГЛАЛТЫН ТОХИРОМЖТОЙ БАЙДЛЫН ҮР ДҮНГЭЭР  
ӨВӨЛ-ХАВРЫН УЛИРАЛД ТЭМЭЭН СҮРЭГТ ТОХИРОХ БЭЛЧЭЭР**



# Өвөл-хаврын бэлчээр ашиглалтын тохиромжтой байдлын нэгдсэн үнэлгээ

Идэмж	Өвөл-хаврын улирлын бэлчээрийн тохиромжтой байдлын үнэлгээ									
	Га					Хувь				
	Адуу	Үхэр	Хонь	Ямаа	Тэмээ	Адуу	Үхэр	Хонь	Ямаа	Тэмээ
Нэн тохиромжтой	983019	512429	1131724	1230793	1063087	8.5	4.4	9.8	10.7	9.2
Тохиромжтой	2468752	1826595	2707896	2946585	3147272	21.4	15.8	23.4	25.5	27.2
Дунд зэрэг тохиромжтой	3402413	2972551	3209373	2978708	2847566	29.5	25.7	27.8	25.8	24.6
Хязгаарлагдмал тохиромжтой	2377960	3447911	2211743	2135258	1768557	20.6	29.8	19.1	18.5	15.3
Тохиромжгүй	447451	920110	418861	388251	853114	3.9	8.0	3.6	3.4	7.4
Суурь нөхцөл	1872899	1872899	1872899	1872899	1872899	16.2	16.2	16.2	16.2	16.2
<b>Нийт</b>	<b>11552495</b>	<b>11552494</b>	<b>11552495</b>	<b>11552494</b>	<b>11552495</b>	<b>100</b>	<b>100</b>	<b>100</b>	<b>100</b>	<b>100</b>

**БЭЛЧЭЭРИЙН ГАЗРЫН МЕНЕЖМЕНТ, ТӨЛӨВЛӨЛТИЙН  
АСУУДАЛ**

## **БЭЛЧЭЭРИЙН МЕНЕЖМЕНТ, ТӨЛӨВЛӨЛТӨНД СҮРГИЙН БҮТЭЦ, СҮРГИЙН ЭРГЭЛТИЙГ ТООЦОХ НЬ**

Бэлчээр доройтож байгаагийн нэг шалтгаан нь бэлчээр ашиглаж ирсэн уламжлалт болон шинжлэх ухааны үндэслэлтэй менежментийн аль аль нь алдагдаж, зөвхөн малын тооны өсөлт, малын ашиг шимийн нэмэгдлийг эн тэргүүнд тавьсны улмаас бэлчээрийн даац хэтэрсэн, сүргийн бүтэц алдагдсан, бэлчээрийн усан хангамж эрс муудсан зэргээс шалтгаалж байна. Ийм учираас бэлчээрийн менежментийн төлөвлөгөөг боловсруулахдаа одоо байгаа малын тоо толгой болон төлөвлөлтийн хугацаан дахь өсөлт, сүргийн бүтцийг тооцоолж төлөвлөгөөг болосвруулах асуудал чухал юм. Ийм учираас тус хорооны таван мал сүргийн эргэлтийг 2037 он хүртэл тооцож гаргалаа.

<b>Малын төрөл</b>	<b>Өсөлт</b>	<b>2021</b>	<b>2022</b>	<b>2023</b>	<b>2024</b>	<b>2025</b>	<b>2026</b>	<b>2027</b>	<b>2028</b>	<b>2029</b>
Адуу	Тоо	136633	139940	141515	146448	152804	159653	166285	173203	180482
	Өсөлт, %		2.42	1.13	3.49	4.34	4.48	4.15	4.16	4.20
Үхэр	Тоо	197924	202149	204146	208718	217578	228625	234956	245503	256888
	Өсөлт, %		2.13	0.99	2.24	4.25	5.08	2.77	4.49	4.64
Хонь	Тоо	951789	1064951	1083261	1148207	1203955	1273346	1345253	1422711	1504337
	Өсөлт, %		1.69	1.72	6.00	4.86	5.76	5.65	5.76	5.74
Ямаа	Тоо	1795324	1872534	1901454	1980111	2020996	2092537	2173960	2264044	2359306
	Өсөлт, %		4.30	1.54	4.14	2.06	3.54	3.89	4.14	4.21
Тэмээ	Тоо	45467	46132	46968	47704	49546	50404	51828	53757	56073
	Өсөлт, %		1.46	1.81	1.57	3.86	1.73	2.82	3.72	4.31
Бүгд	Тоо	3127137	3325707	3377344	3531188	3644879	3804565	3972282	4159219	4357086
	Өсөлт, %		6.35	1.55	4.56	3.22	4.38	4.41	4.71	4.76
<b>Малын төрөл</b>	<b>Өсөлт</b>	<b>2030</b>	<b>2031</b>	<b>2032</b>	<b>2033</b>	<b>2034</b>	<b>2035</b>	<b>2036</b>	<b>2037</b>	<b>2038</b>
Адуу	Тоо	188016	195750	203691	211866	220305	226814	232017	237127	241936
	Өсөлт, %	4.17	4.11	4.06	4.01	3.98	2.95	2.29	2.20	2.03
Үхэр	Тоо	268402	279904	291497	303313	315446	327965	340922	352583	366524
	Өсөлт, %	4.48	4.29	4.14	4.05	4.00	3.97	3.95	3.42	3.95
Хонь	Тоо	1590728	1681928	1778271	1880030	1987538	2101128	2221160	2348007	2482067
	Өсөлт, %	5.74	5.73	5.73	5.72	5.72	5.72	5.71	5.71	5.71
Ямаа	Тоо	2459404	2563879	2696843	2821596	2942431	3069080	3188451	3318776	3457028
	Өсөлт, %	4.24	4.25	5.19	4.63	4.28	4.30	3.89	4.09	4.17
Тэмээ	Тоо	58712	61635	64817	68242	71903	75795	79922	84289	88905
	Өсөлт, %	4.71	4.98	5.16	5.29	5.36	5.41	5.44	5.46	5.48
Бүгд	Тоо	4565261	4783095	5035118	5285047	5537624	5800784	6062471	6340783	6636461
	Өсөлт, %	4.56	4.55	5.01	4.73	4.56	4.54	4.32	4.39	4.46

## Хүснэгт-....Малын төрөл ба сүргийн зохистой бүтэц

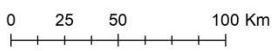
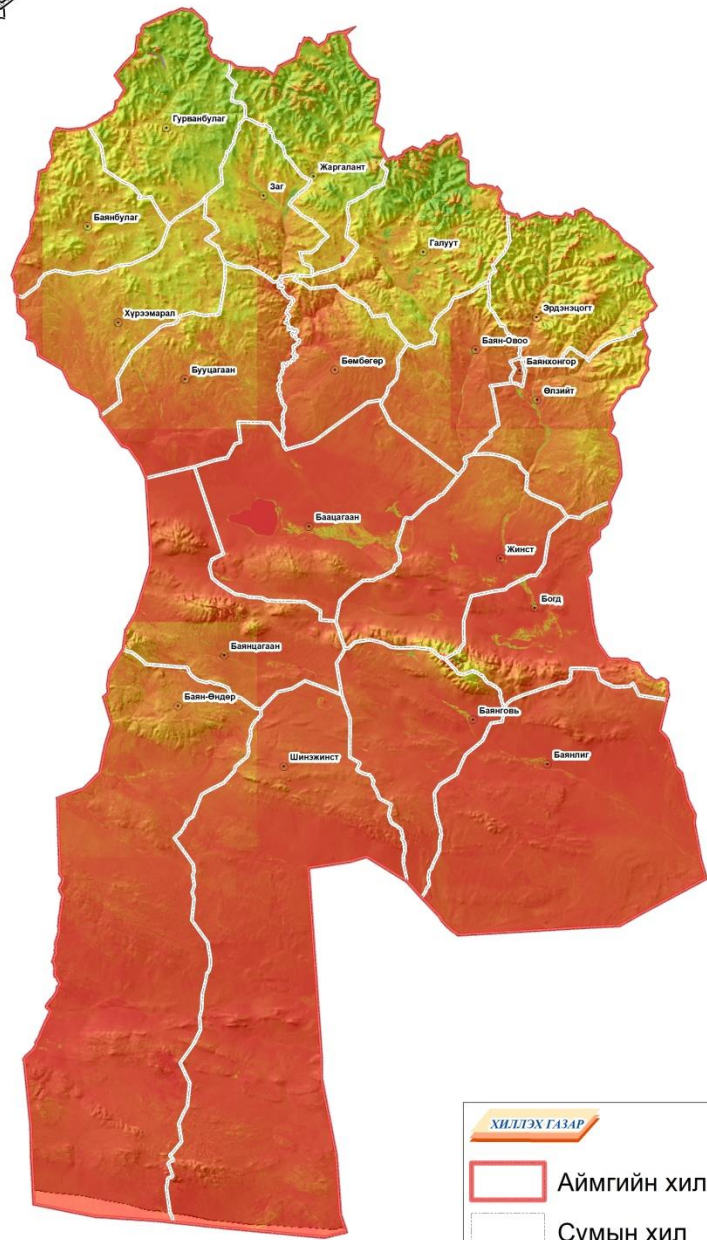
№	Малын төрөл	Зохистой бүтэц, %	2021		2038	
			Малын төрөл	Эзлэх хувь	Малын төрөл	Эзлэх хувь
1	Хонь	40-60	951789	30.44	2482067	37.40
2	Ямаа	8-12	1795324	57.41	3457028	52.09
3	Адуу	10-20	136633	4.37	241936	3.65
4	Үхэр	18-32	197924	6.33	366524	5.52
5	Тэмээ		45467	1.45	88905	1.34
Нийт			3127137	100	6636461	100



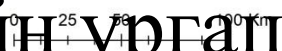
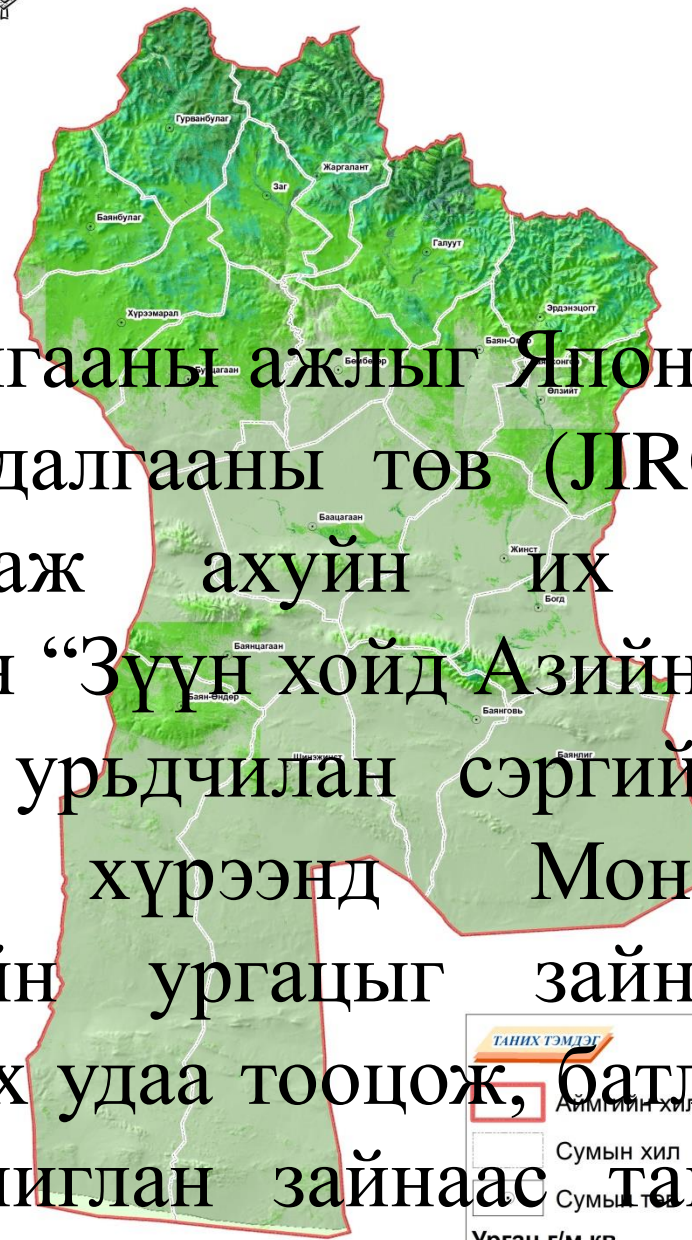
# Нутгийн Монгол үүлдрийн 100 хонин толгой хонин сүргийн зохистой бүтэц

Малын нас, хүйс	Малын тоо /толгойгоор/	Сүрэгт эзлэх хувь/хувиар/
Хуц	2	2
Эр хонь	0	0
Эм хонь	55	55
2 настай эр	2	2
2 настай эм	10	10
1 настай эр	5	5
1 настай эм	26	26
Бүгд	100	100

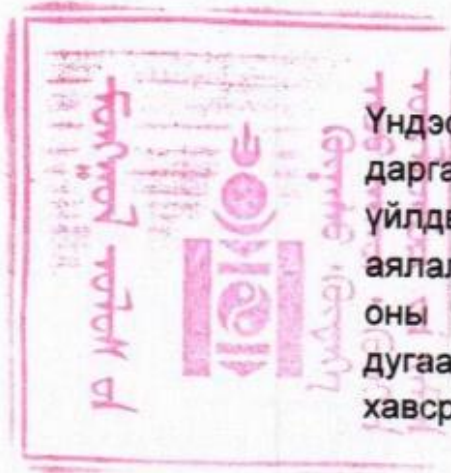
УРГАМЛЫН НОРМЧЛОГДСОН ИНДЕКС /2021.07/



УРГАМЛЫН БИОМАСС /2021.07/



Энэ судалгааны ажлыг Япон улсын олон улсын судалгааны төв (JIRCAS) болон Хөдөө аж ахуйн их сургуулийн хамтарсан “Зүүн хойд Азийн бэлчээрийн эрсдлээс урьдчилан сэргийлэх” сэдэвт төслийн хүрээнд Монгол орны бэлчээрийн ургацыг зайнаас тандах аргаар анх удаа тооцож, батлуулсан. Энэ аргыг ашиглан зайнаас тандах аргаар бэлчээрийн ургацыг тооцоолсон.



Ундэсний статистикийн хорооны дарга, Хүнс, хөдөө аж ахуй, хөнгөн үйлдвэрийн сайд, Байгаль орчин аялал жуулчлалын сайдын 2019 оны 08р сарын 05ны өдрийн 413, А-250, дугаар хамтарсан тушаалын 1/122 хавсралт

# МАЛЫН БЭЛЧЭЭРИЙН ДААЦ ТООЦОХ НЭГДСЭН АРГАЧЛАЛ

# 2022 оны өвөл-хаврын улирлын бэлчээрийн даац, чадавхи

Индекс	Талбай, га	Биомасс /цн/га/	Зуны дээд ургац цн/га	Улирал биологи ургац цн/га	Бодит ургац /мян.цн/	Тэжээл нөөц мян/цн	Бэлчээр чадавхи
14	14890.77	8.23	6.10	4.9	2.7	39934.1	13284.8
32	7554.98	11.23	8.32	6.7	3.7	27640.7	9195.2
33	6478.91	9.35	6.93	5.5	3.0	19744.8	6568.5
32	6812.90	7.55	5.59	4.5	2.5	16757.0	5574.5

Нийт малын тоо	Үүнээс					Малын тоо /хонь толгойд шилжүүлсэнээр /	Бэлчээрийн чадавхи хонь/толгой	Даац ашиглалт /-,+/	Даац ашиглалт %
	Алуу	Үхэр	Тэмээ	Хонь	Ямаа				
1	2	3	4	5	6	7	8	9	10
3127137	136633	197924	45467	951789	1795324				
Малын төрөл бүрээр хонь толгойд шилжүүлсэнээр	956431	989620	227335	951789	1615792	4740967	2424113	-2316854	196

## 2037 оны өвөл-хаврын улирлын бэлчээрийн даац, чадавхи

Индекс	Талбай, га	Биомасс /цн/га/	Зуны дээд ургац цн/га	Улирал биологи ургац цн/га	Бодит ургац /мян.цн/	Тэжээл нөөц мян/цн	Бэлчээр чадавхи
14	14890.77	8.23	6.10	4.9	2.7	39934.1	13284.8
32	7554.98	11.23	8.32	6.7	3.7	27640.7	9195.2
33	6478.91	9.35	6.93	5.5	3.0	19744.8	6568.5
32	6812.90	7.55	5.59	4.5	2.5	16757.0	5574.5

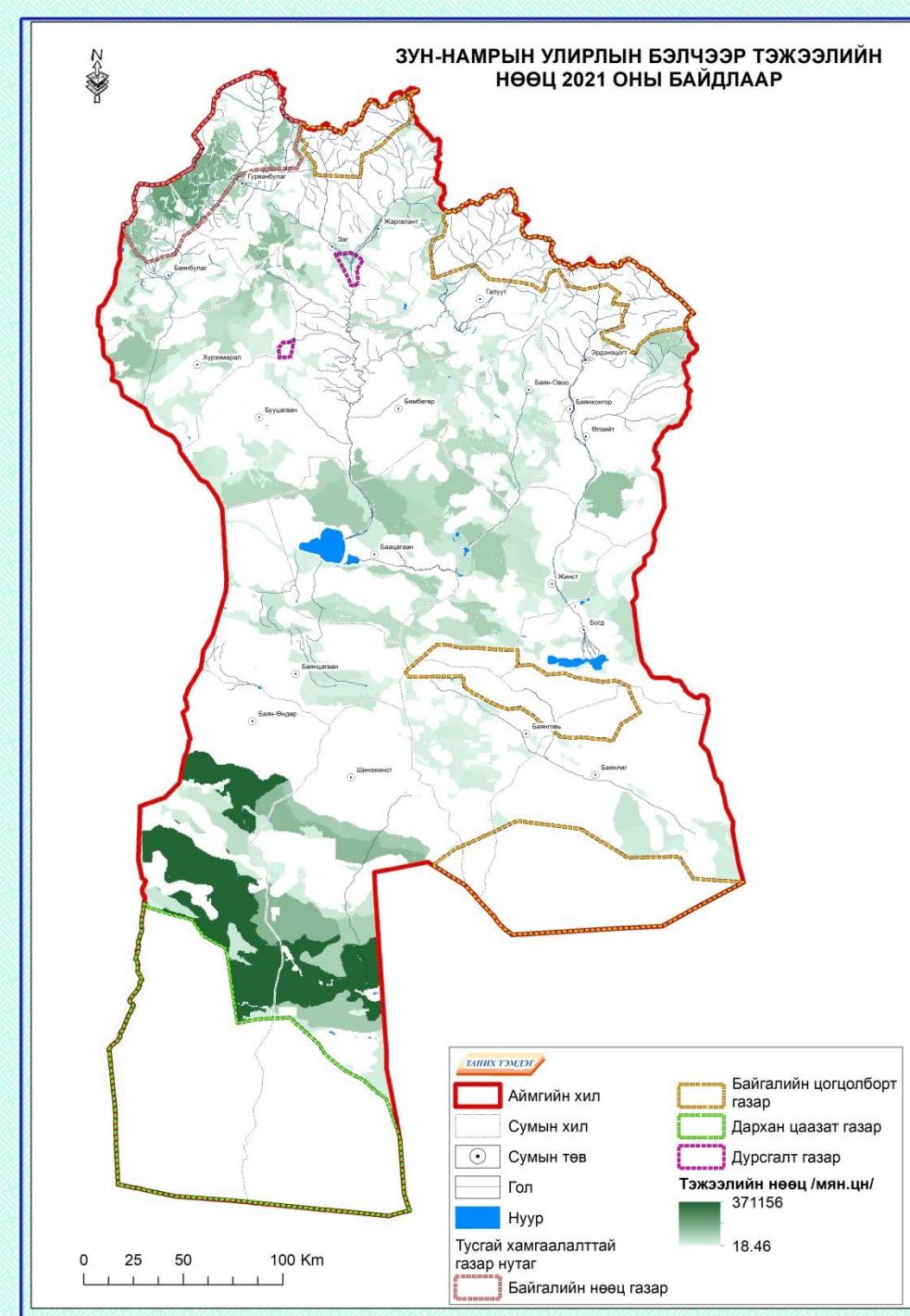
### 2037 Өвөл-хаврын бэлчээрийн даац-Байгаль орчны яам

Нийт малын тоо	Үүнээс					Малын тоо /хонь толгойд шилжүүлсэнээр /	Бэлчээрийн чадавхи хонь/толгой	Даац ашиглалт /-,+/	Даац ашиглалт %
	Адуу	Үхэр	Тэмээ	Хонь	Ямаа				
1	2	3	4	5	6	7	8	9	10
6636461	241936	366524	88905	2482067	3457028				
Малын төрөл бүрээр хонь толгойд шилжүүлсэнээр	1693554.48	1832621.8	444523.6446	2482067.35	3111325	9564093	2181702	-7382391	438

**БЭЛЧЭЭРИЙН ДААЦ, БАГТААМЖИЙГ ШИНЭЧЛЭН  
САЙЖРУУЛСАН АРГАЧЛАЛААР ТООЦОХ**

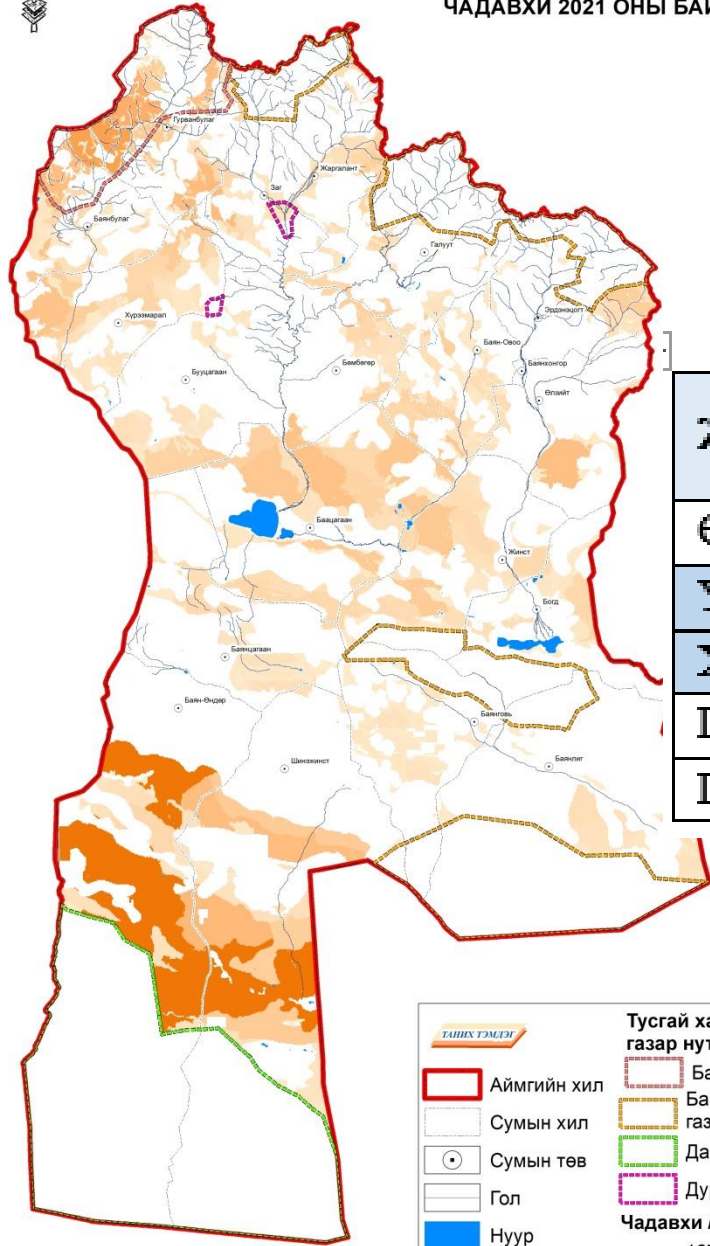
# Зун-намрын бэлчээр тэжээлийн нөөц болон чадавхи

Индекс	Талбай, га	Биомасс /цн/га/	Зуны дээд ургац цн/га	Улирал биологи ургац цн/га	Хэнз ургац цн/га	Тэжээл нөөц мян/цн
14	14890.77	8.23	6.10	4.9	1.2	90476
32	7554.98	11.23	8.32	6.7	1.2	59322
33	6478.91	9.35	6.93	5.5	1.2	43674
32	6812.90	7.55	5.59	4.5	1.2	38643
98-88	9027.88	4.68	3.47	2.8	1.2	35859
32	4899.04	9.33	6.91	5.5	1.2	32956
51+49	5999.73	6.36	4.71	3.8	1.2	29819
22	5675.73	6.68	4.95	4.0	1.2	29275
131	8096.12	3.98	2.95	2.4	1.2	28830
14	2942.50	9.42	6.98	5.6	1.2	19962
32	3172.71	8.55	6.33	5.1	1.2	19880
96-208	2721.02	9.50	7.04	5.6	1.2	18579
42*47	2447.20	4.80	3.56	2.8	1.2	9896
110+104	1379.40	9.27	6.87	5.5	1.2	9234





ЗУН-НАМРЫН УЛИРЛЫН БЭЛЧЭЭРИЙН  
ЧАДАВХИ 2021 ОНЫ БАЙДЛААР



Хүснэгт 77. Бэлчээрээс хонины хоногт идэх хуурай өвс (кг-аар)

Жилийн улирал	1 хонин толгой малын идэх өвс, кг	
	Зун-намар	Өвөл-хавар
Өндөр уулын бүслүүр	1.6	1.4
Уулын ойт хээрийн бүслүүр	1.8	1.6
Хээрийн бүс	1.8	1.4
Цөлийн хээрийн бүс	1.5	1.1
Цөлийн бүс	1.5	1.1





## 2021 оны зун-намрын улирлын бэлчээрийн даац, чадавхи

Мал төрөл	Нас	2020	Хонь толгойд шилжүүлэх итгэлцүүр	Малын тоо /хонин толгойд шилжүүлсэ нээр/	Бэлчээр ийн чадавхи хонь/тол гой	Даац ашиглалт (+,-)	Даац ашиглалт %
Адуу	бусад	126245	7	4565285	3321178	-1244107	137
	төл	10388	1.4				
Үхэр	бусад	163755	6				
	төл	34169	1.4				
Хонь	бусад	852869	1				
	төл	98907	0.2				
Ямаа	бусад	1701061	0.9				
	төл	94263	0.2				
Тэмээ	бусад	41819	5				
	төл	3648	1.4				
Бүгд		<b>3127124</b>					

# Ирээдүйн олон жилийн дундаж ургацыг тодорхойлох

$$K = \frac{A - T}{A}$$

$K$  – Олон жилийн дундаж ургац тодорхойлсон жилийн тунадасны зөрүү

$A$  – Олон жилийн дундаж тунадас /мм/

$T$  – Ургац тодорхойлсон жилийн тунадас /мм/

$У$  – Тухайн жилийн бэлчээрийн дундаж ургац /цн/

$$У = X \pm KX$$

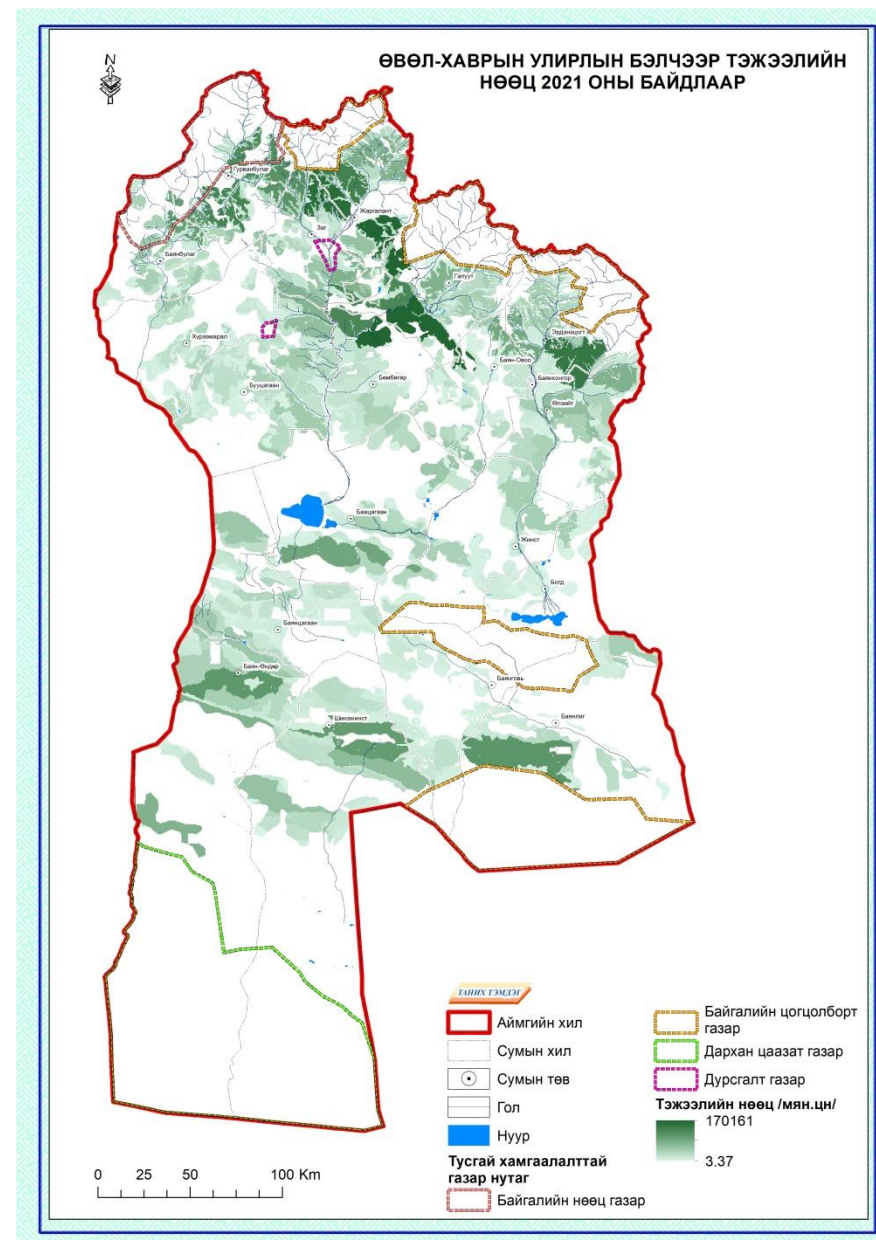
## 2038 оны зун-намрын улирлын бэлчээрийн даац, чадавхи

### 2037 Зун-намрын бэлчээрийн даац-Пүрэвцэрэн доктор

Мал төрөл	Нас	2020	Хонь толгойд шилжүүлэх итгэлцүүр	Малын тоо /хонин толгойд шилжүүлсэ нээр/	Бэлчээр ийн чадавхи хонь/тол гой	Даац ашиглалт (+,-)	Даац ашиглалт %
Адуу	бусад	200646	7	7710335	2989060	-4721275	258
	төл	41290	1.4				
Үхэр	бусад	290003	6				
	төл	76522	1.4				
Хонь	бусад	1580163	1				
	төл	901904	0.2				
Ямаа	бусад	2206537	0.9				
	төл	1250491	0.2				
Тэмээ	бусад	77741	5				
	төл	11164	1.4				
Бүгд		<b>6636461</b>					

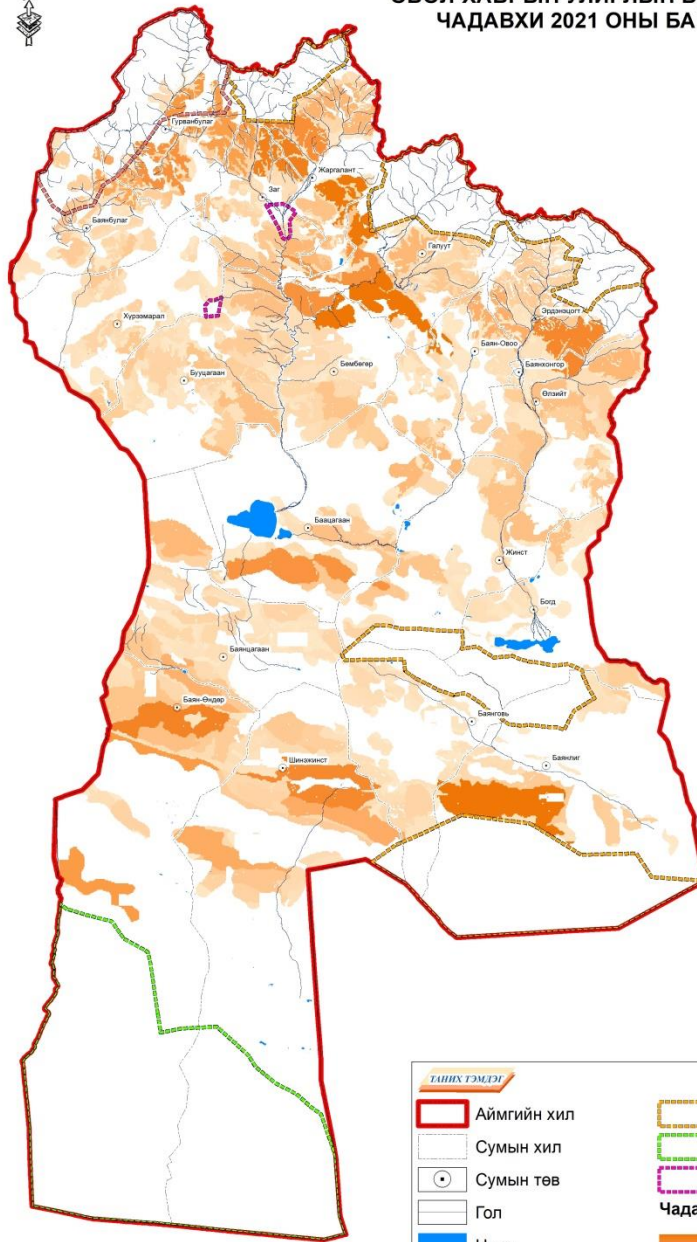
# 2021 оны өвөл-хаврын улирлын бэлчээрийн даац, чадавхи

Индекс	Талбай, га	Зуны дээд ургац цн/га	Улирал биологи ургац цн/га	Тэжээл нөөц мян/цн	Нутаг дэвсгэр нөөц коэф	Бэлчээр чадавхи
18-91	52.49	10.5	5.21	273	1.011	87
227+208	119.65	8.6	4.27	511	1.011	163
18-91	6.63	8.5	4.22	28	1.011	9
18-91	13.91	8.5	4.22	59	1.011	19
18-91	82.23	8.5	4.22	347	1.011	111
22+28	26.63	8.4	4.17	111	1.011	35
22+28	226.86	8.4	4.17	946	1.011	302
203-210	7.87	8.4	4.17	33	1.011	10
22+28	35.07	8.3	4.12	144	1.011	46
22+28	155.04	8.3	4.12	639	1.011	204
203-210	17.09	8.3	4.12	70	1.011	22
42-19	173.63	8.2	4.07	707	1.011	226
18-91	10.28	7.8	3.87	40	1.011	13
18-91	78.19	7.8	3.87	303	1.011	97
96	45.66	7.7	3.82	174	1.011	56
110	292.67	7.7	3.82	1118	1.011	357
103+102	3.88	7.6	3.77	15	1.011	5
203-210	69.99	7.6	3.77	264	1.011	84
203-210	56.94	7.6	3.77	215	1.011	69
134	53.82	7.5	3.72	200	1.011	64
132	430.66	7.3	3.62	1559	1.011	498




# 2021 оны өвөл-хаврын улирлын бэлчээрийн даац, чадавхи

ӨВӨЛ-ХАВРЫН УЛИРЛЫН БЭЛЧЭЭРИЙН  
ЧАДАВХИ 2021 ОНЫ БАЙДЛААР



Мал төрөл	Нас	2020	Хонь толгойд шилжүүлэх итгэлцүүр	Малын тоо /хонин толгойд шилжүүлсэн нээр/	Бэлчээрийн чадавхи хонь/толгой	Даац ашиглалт (+,-)	Даац ашиглалт %				
Адуу	бусад	126245	7	4565285	3615993	-949292	126				
	төл	10388	1.4								
Үхэр	бусад	163755	6								
	төл	34169	1.4								
Хонь	бусад	852869	1								
	төл	98907	0.2								
Ямаа	бусад	1701061	0.9								
	төл	94263	0.2								
Тэмээ	бусад	41819	5								
	төл	3648	1.4								
Бүгд		3127124									

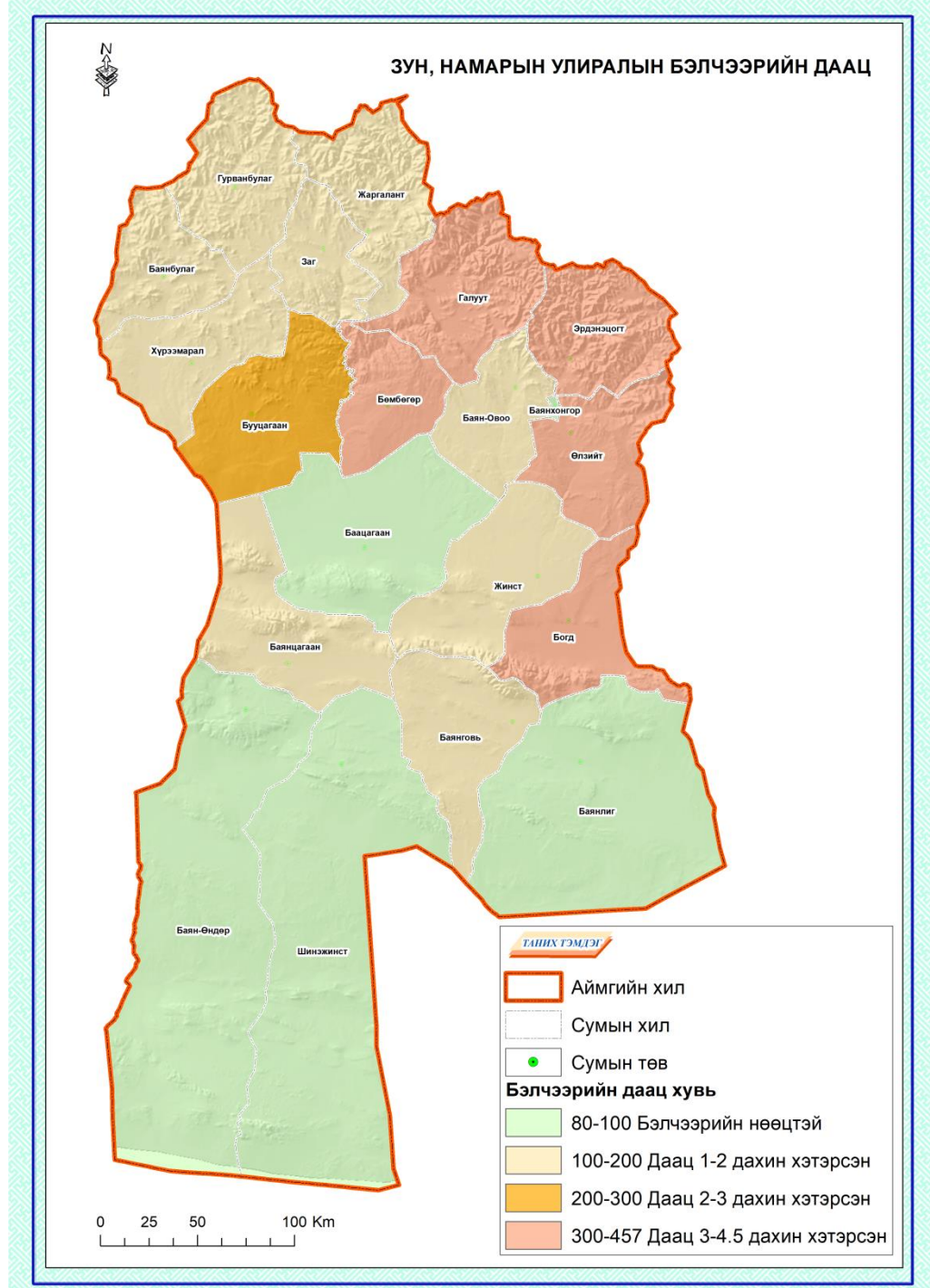


Мал төрөл	Нас	2020	Хонь толгойд шилжүүлэх итгэлцүүр	Малын тоо /хонин толгойд шилжүүлсэ нээр/	Бэлчээр ийн чадавхи хонь/тол гой	Даац ашиглалт (+,-)	Даац ашиглалт %
Адуу	бусад	200646	7	7710335	3254394	-4455941	237
	төл	41290	1.4				
Үхэр	бусад	290003	6				
	төл	76522	1.4				
Хонь	бусад	1580163	1				
	төл	901904	0.2				
Ямаа	бусад	2206537	0.9				
	төл	1250491	0.2				
Тэмээ	бусад	77741	5				
	төл	11164	1.4				
Бүгд		<b>6636461</b>					

# 2021 оны зун-намрын улирлын бэлчээрийн даац, чадавхи /сумдаар/

Бэлчээрийн даац-Пүрэвцэрэн доктор /Зун, намар/

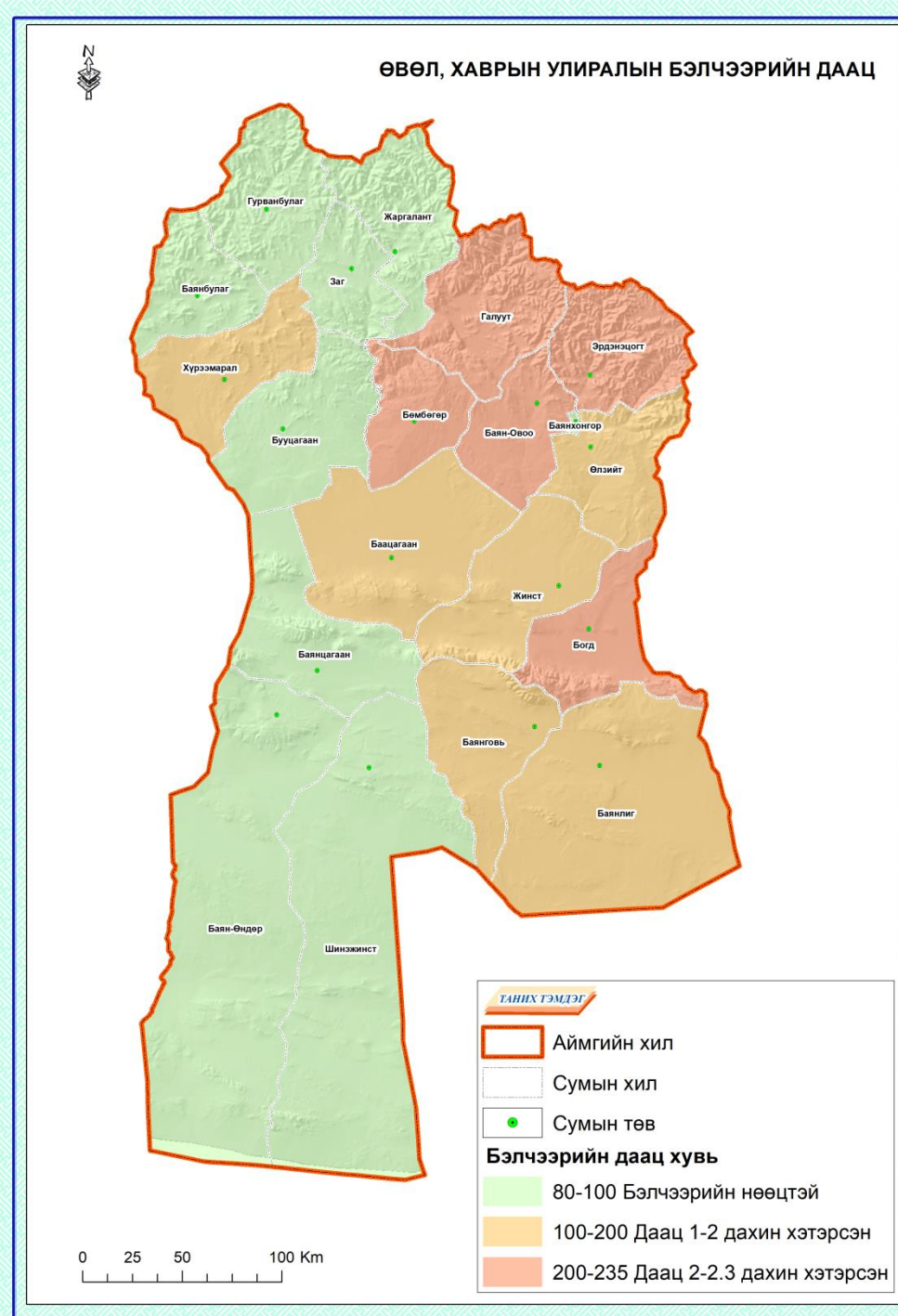
Д/д	Сумын нэр	Малын тоо /хонин толгойд шилжүүлсэнээр/	Бэлчээрийн чадавхи хонь/толгой	Даац ашиглал т (+,-)	Даац ашиглалт %
1	Баацагаан	247592	302984	55392	82
2	Баян-Овоо	252264	135024	-117240	187
3	Баян-Өндөр	138290	185750	47460	74
4	Баян-булаг	136355	117950	-18405	116
5	Баян-говь	155700	79911	-75789	195
6	Баян-лиг	224107	234580	10473	96
7	Баян-цагаан	127796	102980	-24816	124
8	Богд	186599	60733	-125866	307
9	Бөмбөгөр	323040	92625	-230415	349
10	Бууцагаан	229943	112955	-116988	204
11	Галуут	472675	103412	-369263	457
12	Гурванбулаг	247779	226269	-21510	110
13	Жаргалант	313802	210712	-103090	149
14	Жинст	153594	111508	-42086	138
15	Заг	164023	106661	-57362	154
16	Өлзийт	265856	85345	-180511	312
17	Хүрээмарал	199505	175795	-23710	113
18	Шинэжинст	148676	179469	30793	83
19	Эрдэнэцогт	395245	108050	-287195	366



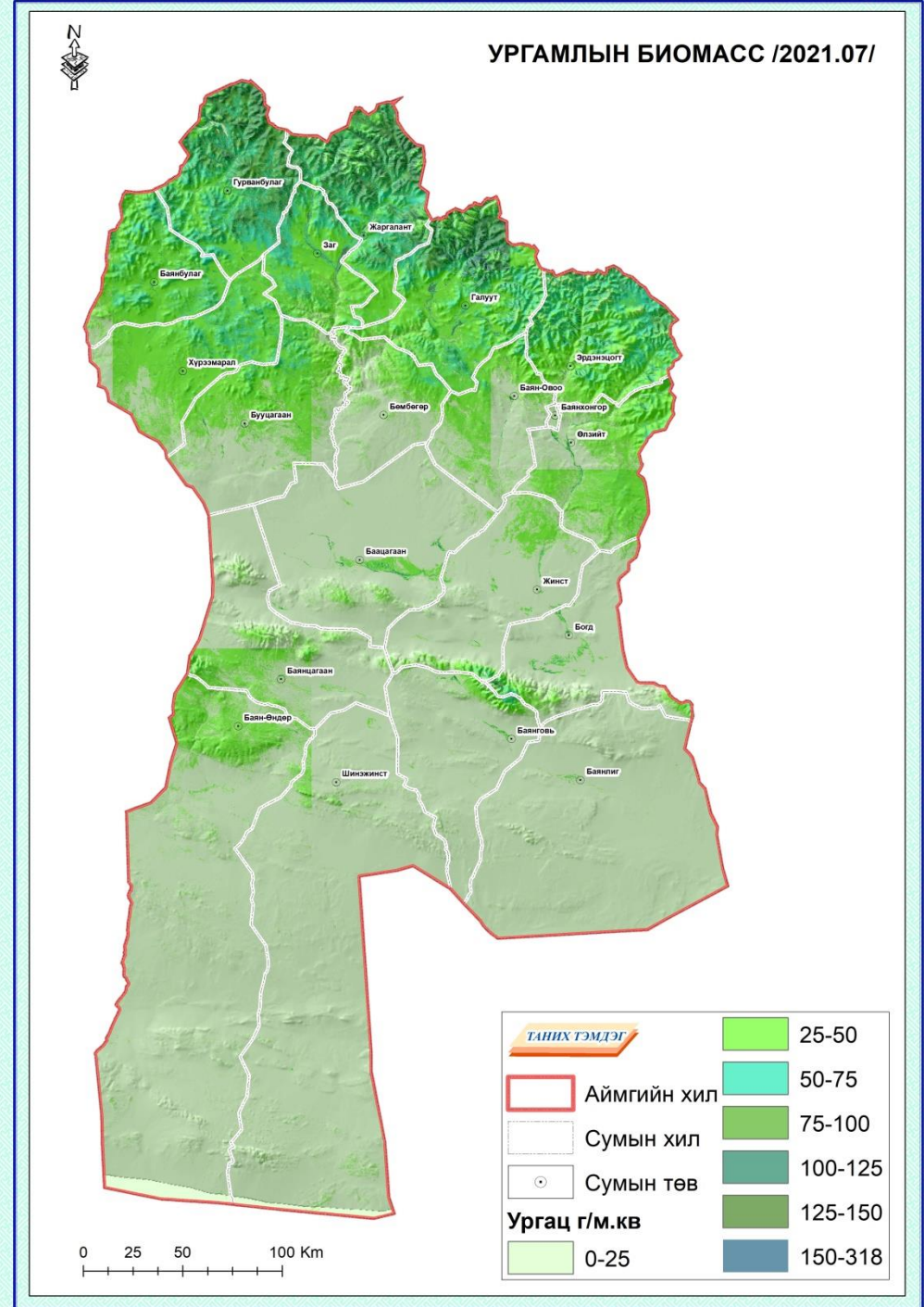
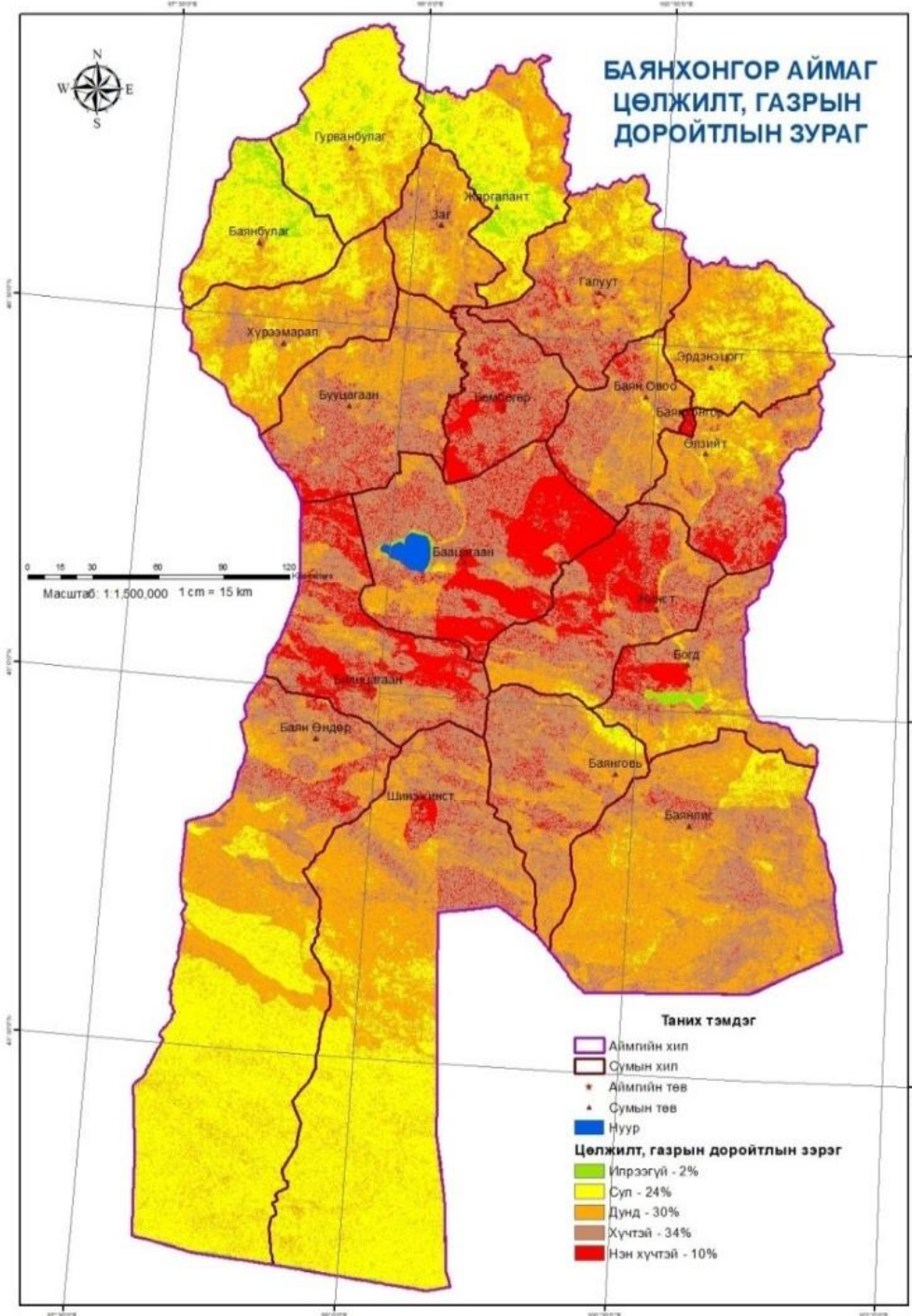
# 2021 оны өвөл-хаврын улирлын бэлчээрийн даац, чадавхи /сумдаар/

Бэлчээрийн даац-Пүрэвцэрэн доктор /Өвөл, хавар/

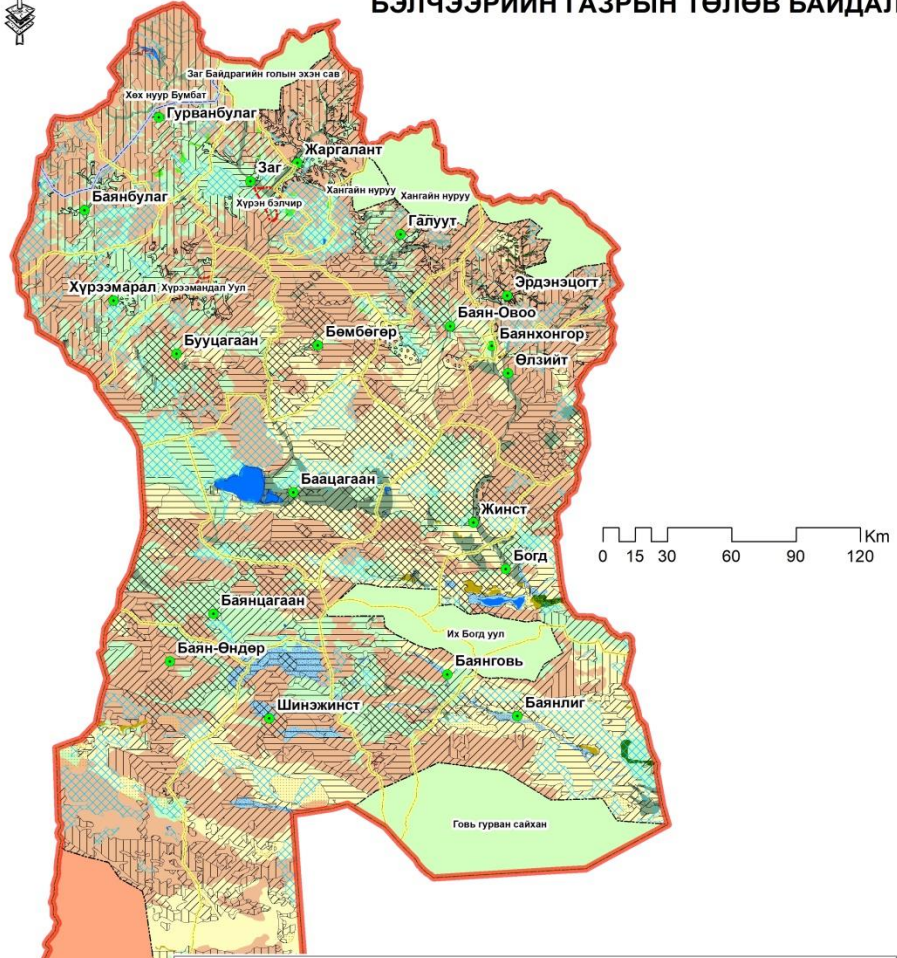
Д/д	Сумын нэр	Малын тоо /хонин толгойд шилжүүлсэнээр/	Бэлчээрийн чадавхи хонь/толгой	Даац ашиглал т (+,-)	Даац ашиглалт %
1	Баацагаан	247592	171457	-76135	144
2	Баян-Овоо	252264	123857	-128407	204
3	Баян-Өндөр	138290	168664	30374	82
4	Баян-булаг	130558	164935	34377	79
5	Баян-говь	155700	110797	-44903	141
6	Баян-лиг	224107	129007	-95100	174
7	Баян-цагаан	131107	143308	12201	91
8	Богд	186599	84591	-102008	221
9	Бөмбөгөр	323040	137473	-185567	235
10	Бууцагаан	229943	300975	71033	76
11	Галуут	472675	227027	-245648	208
12	Гурванбулаг	228704	244823	16119	93
13	Жаргалант	313802	323791	9989	97
14	Жинст	148512	132779	-15733	112
15	Заг	164023	218101	54078	75
16	Өлзийт	265856	210079	-55777	127
17	Хүрээмарал	190042	141064	-48978	135
18	Шинэжинст	148676	167978	19302	89
19	Эрдэнэцогт	395245	178018	-217227	222







# БЭЛЧЭЭРИЙН ГАЗРЫН ТӨЛӨВ БАЙДАЛ



ТАНИХ ТЭМДЭГ						
	Аймгийн хил		Тариалан		Мөнх цас	
	Сумын хил		Нуур		Мараа, шал	
	Сумын төв		Ой		Сайр	
<b>Тусгай хамгаалалттай газар</b>				Атаршсан газар	<b>Бэлчээрийн төлөв байдал</b>	
	Дархан цаазат газар		Цэвэр бэлчээр		Нэн хүчтэй талхлагдсан	
	Байгалийн цогцолборт газар		Чулуутай бэлчээр		Хүчтэй талхлагдсан	
	Байгалийн нөөц газар		Сөөгтэй бэлчээр		Дунд зэрэг талхлагдсан	
	Дурсгалт газар		Довонтой бэлчээр		Бага талхлагдсан	
	Сумын төв		Элс		Худаг ус хүрэлцээгүй	
	Хадлан		Хад асга		Элсний нүүдэлтэй	
					Хортон мэрэгчтэй	

№	Ангилал	Доройтлын төрөл	Талбай	
			Га	Хувь
1	Бэлчээр	Хэвийн	115880	1.00
2		Сул илэрсэн	1251897	10.84
3		Дунд зэрэг илэрсэн	2594831	22.46
4		Хүчтэй илэрсэн	1514581	13.11
5		Нэн хүчтэй илэрсэн	1473616	12.76
6		Хортон мэрэгчтэй	160775	1.39
7		Элсний нүүлттэй	130322	1.13
8		Худаг ус хүрэлцээгүй	1420568	12.30
9	Тариалан	Газар тариалан	1547	0.01
10	Хот суурин	Хот суурин	13384	0.12
11	Ой	Шилмүүст	14632	0.13
12		Заг	176306	1.53
13	Тусгай хамгаалалттай газар	Дархан цаазат газар	1411914	12.22
14		Байгалийн цогцолборт газар	1227229	10.62
15	Усан сан	Нуур	45007	0.39
<b>Бүгд</b>			<b>11552489</b>	<b>100.00</b>



## БЭЛЧЭЭРИЙН ГАЗРЫН ТӨЛӨВЛӨЛТ



Сумын нэр	Бэлчээрийн бус газар бүгд	Бэлчээр газар бүгд	Бэлчээрт учирсан хохирол, ангиллаар									Нийт
			Нэн хүчтэй	Хүчтэй	Дунд	Сул	Хэвийн	Хортон мэргэгчтэй	Худаг ус хүрэлцээгүй	Элсний нүүлттэй	Элсний нүүлтээс хамгаалах	
Баянхонгор	6333.170	0										6333
Баацагаан	31073.817	712064	229073	181457	89014	7147			205373			743138
Баянцагаан	841.154	552315	229941	139535	127914				54925			553157
Баянговь	112445.732	358880	91037	102208	156007	26			9602			471326
Баянлиг	539019.335	652091	37472	83961	282333	75599			139502	33225		1191110
Баян-овоо	888.675	319387	56346	70327	147873	10334		27836	6672			320276
Баян-Өндөр	956217.190	744064	109913	73582	222236	127839			170063	40431		1700281
Баян-булаг	118.975	315584			11058	148261	40411	11450	104403			315703
Богд	93376.366	303310	84737	30097	125040	13878	2029		32968	14453	107.817	396686
Бөмбөгөр	596.371	302312	111935	164475	18289			1565	6047			302908
Бууцагаан	648.801	536721	96195	137400	220276	3231		16028	63591			537370
Галуут	194169.185	308404	44409	92319	94157	9848	0	12628	55043			502573
Гурван булаг	361.996	440860		335	49590	337734	24824	2044	26332			441222
Жаргалант	117316.378	300467			55474	87927	47858	46727	62481			417783
Жинст	48240.127	468421	216560	59290	108212			9749	74495		114.165	516661
Заг	776.158	258620		29206	131056	48307	671	9098	40281			259396
Өлзийт	1631.615	392667	83025	96949	138747	44746		1355	27844			394298
Хүрээмарал	912.790	428776		44275	194401	128807		13110	48182			429689
Шинэжинст	634833.792	1011809	38350	200735	366232	116613			247666	42214		1646643
Эрдэнэцогт	148277.830	257665		8406	103377	91598		9186	45099			405942
<b>ДҮН</b>		8664416	1428992	1514557	2641287	1251897	115793	160776	1420569	130322	222	11552495

**Ашиглалт багатай бэлчээрийн нөхөн сэргээх арга  
хэмжээ, хөрөнгийн эх үүсвэр**

№	Доройтлын төрөл	Талбай		Сайжруулах арга	Хөрөнгийн эх үүсвэр
		Га	Хувь		
1	Хэвийн	115880	1.00	-	-
2	Сул илэрсэн	1251897	10.84	Сэрмүүлж ашиглах	Байгалийн аясаар нөхөн сэргээх
3	Дунд зэрэг илэрсэн	2594831	22.46	Улирлаар сэлгэж ашиглах	Байгалийн аясаар нөхөн сэргээх
4	Хүчтэй илэрсэн	1514581	13.11	Зөвхөн нэг улиралд ашиглах даацыг буруулах	Байгалийн аясаар нөхөн сэргээх
5	Нэн хүчтэй илэрсэн	1473616	12.76	1-3 жил чөлөөлөх	Улс орон нутгийн төсвөөс
6	Хортон мэрэгчтэй	160775	1.39	Нөхөн сэргээлт /устгал /	Улс болон орон нутгийн төсвөөс
7	Элсний нүүлттэй	130322	1.13	Механик болон биологи	Улс болон орон нутгийн төсвөөс
8	Худаг ус хүрэлцээгүй	1420568	12.30	Худаг, уст цэг гаргах	Улс, орон нутгийн болон эзэмшигч, ашиглагчийн хөрөнгөөр
9	Газар тариалан	2890019	25.02		
	Бүгд	11552489	100.00		

# Бэлчээрийг сэлгэх, өнжөөж амраан ашиглах

## ТӨЛӨВЛӨГӨӨ

Сумын нэр	Өнжөөж амраах бэлчээрийн хэмжээ, га	Хэрэгжүүлэх хугацаа, га			Улирал сэлгэх бэлчээрийн хэмжээ, га	Хэрэгжүүлэх хугацаа, га		
		2027 он	2032 он	2037 он		2027 он	2032 он	2037 он
Баацагаан	410530	82106	123159	205265	89014	17803	26704	44507
Баянцагаан	369476	73895	110843	184738	127914	25583	38374	63957
Баянговь	193245	38649	57974	96623	156007	31201	46802	78004
Баянлиг	121433	24287	36430	60717	282333	56467	84700	141167
Баян-овоо	126673	25335	38002	63337	147873	29575	44362	73937
Баян-Өндөр	183495	36699	55049	91748	222236	44447	66671	111118
Баян-булаг	-	-	-	-	11058	2212	3317	5529
Богд	115020	23004	34506	57510	122940	24588	36882	61470
Бөмбөгөр	276410	55282	82923	138205	18289	3658	5487	9145
Бууцагаан	233595	46719	70079	116798	220276	44055	66083	110138
Галуут	136728	27346	41018	68364	94157	18831	28247	47079
Гурван булаг	335	67	101	168	49590	9918	14877	24795
Жаргалант	-	-	-	-	55474	11095	16642	27737
Жинст	320313	64063	96094	160157	63856	12771	19157	31928
Заг	29206	5841	8762	14603	131056	26211	39317	65528
Өлзийт	179974	35995	53992	89987	138747	27749	41624	69374
Хүрээмарал	44275	8855	13283	22138	194401	38880	58320	97201
Шинэжинст	239085	47817	71726	119543	366232	73246	109870	183116
Эрдэнэцогт	8406	1681	2522	4203	103377	20675	31013	51689
ДҮН	2988198	597640	896459	1494099	2594831	518966	778449	1297416

## Хээр, цөлөрхөг хээрийн бүсэд бэлчээр сэлгээний схем

№	Бэлчээрийн хэсэг /бууц/	Ашиглалтын жил буюу эргэлт				
		Эхний жил	2 дахь жил	3 дахь жил	4 дэх жил	5 дахь жил
1	1-р бууц	Хавар	Зуны эх	Зуны сүүлч	Намрын эх	Намрын сүүл
2	2-р бууц	Зуны эх	Зуны сүүлч	Намрын эх	Намрын сүүл	Хавар
3	3-р бууц	Зуны сүүлч	Намрын эх	Намрын сүүл	Хавар	Зуны эх
4	4-р бууц	Намрын эх	Намрын сүүл	Зуны эх	Зуны эх	Зуны сүүлч
5	5-р бууц	Намрын сүүлч	Хавар	Зуны эх	Зуны сүүлч	Намрын эх

### Элсний нүүлтээс хамгаалах төлөвлөлт:

Сумын нэр	Таримал бэлчээр болгох төлөвлөлт	Хэрэгжүүлэх хугацаа, талбайн хэмжээ, га		
		2027 он	2032 он	2037 он
Баянлиг	33225	6645	9968	16613
Баян-Өндөр	40431	8086	12129	20216
Богд	14453	2891	4336	7227
Шинэжинст	42214	8443	12664	21107
<b>ДҮН</b>	<b>130322</b>	<b>26064</b>	<b>39097</b>	<b>65161</b>

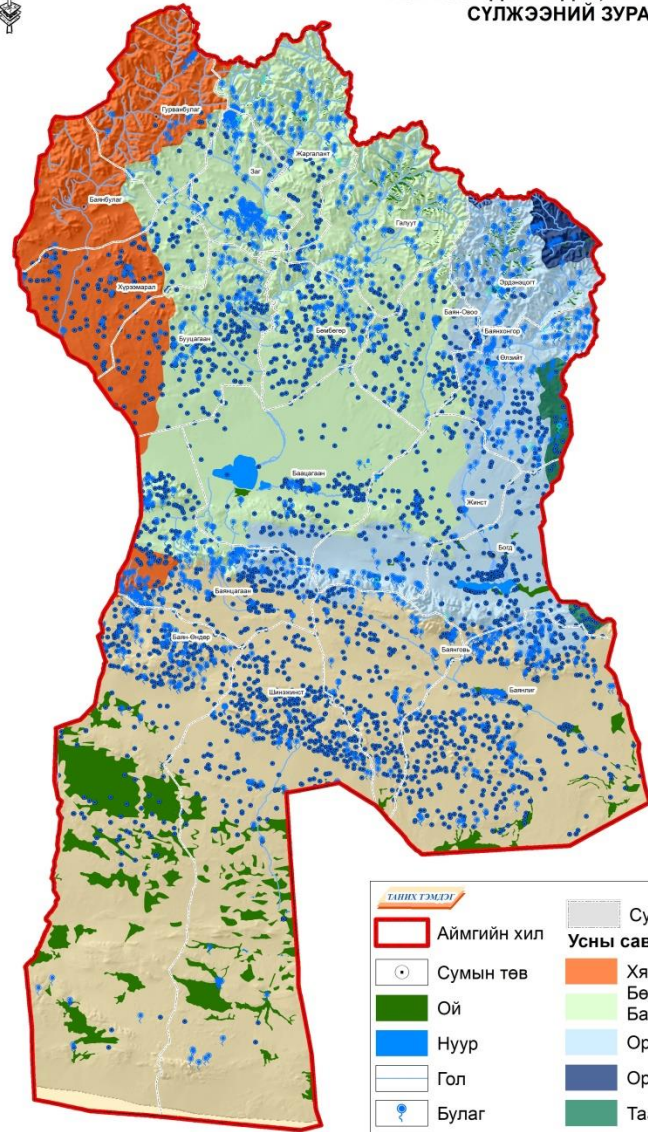
### Бэлчээрийн хортон мэрэгчтэй тэмцэх төлөвлөлт

№	Сумын нэр	Хортон мэрэгчидтэй тэмцэхээр төлөвлөж буй талбай, га	Хэрэгжүүлэх хугацаа, талбайн хэмжээ, га			Зардлын хэмжээ, мян.төг
			2027 он	2032 он	2037 он	
1	Баян-овоо	27836	5567	8351	13918	61239
2	Баян-булаг	11450	2290	3435	5725	25190
3	Бөмбөгөр	1565	313	470	783	3443
4	Бууцагаан	16028	3206	4808	8014	35262
5	Галуут	12628	2526	3788	6314	27782
6	Гурван булаг	2044	409	613	1022	4497
7	Жаргалант	46727	9345	14018	23364	102799
8	Жинст	9749	1950	2925	4875	21448
9	Заг	9098	1820	2729	4549	20016
10	Өлзийт	1355	271	407	678	2981
11	Хүрээмарал	13110	2622	3933	6555	28842
12	Эрдэнэцогт	9186	1837	2756	4593	20209
	<b>Бүгд</b>	<b>160776</b>	<b>32155</b>	<b>48233</b>	<b>80388</b>	<b>353707</b>

**Бэлчээрийн усан хангамжийн менежментийн төлөвлөлт**

# Бэлчээрийн усан хангамжийн менежментийн төлөвлөлт

БЭЛЧЭЭР ДЭХ ХУДАГ, УСТ ЦЭГИЙН СҮЛЖЭЭНИЙ ЗУРАГ



ТАВИХ ТЭМДЭГ	
	Аймгийн хил
	Сумын хил
	Сумын төв
	Ой
	Нуур
	Гол
	Булаг
	Худаг
	Рашаан
	Усны сав газар
	Хяргас нуур-Завхан Бөөцагаан нуур Байдраг
	Орог нуур-Түй
	Орхон
	Таац
	Алтайн өвөр говь
	Чулуут

0 25 50 100 Km

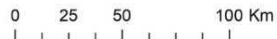
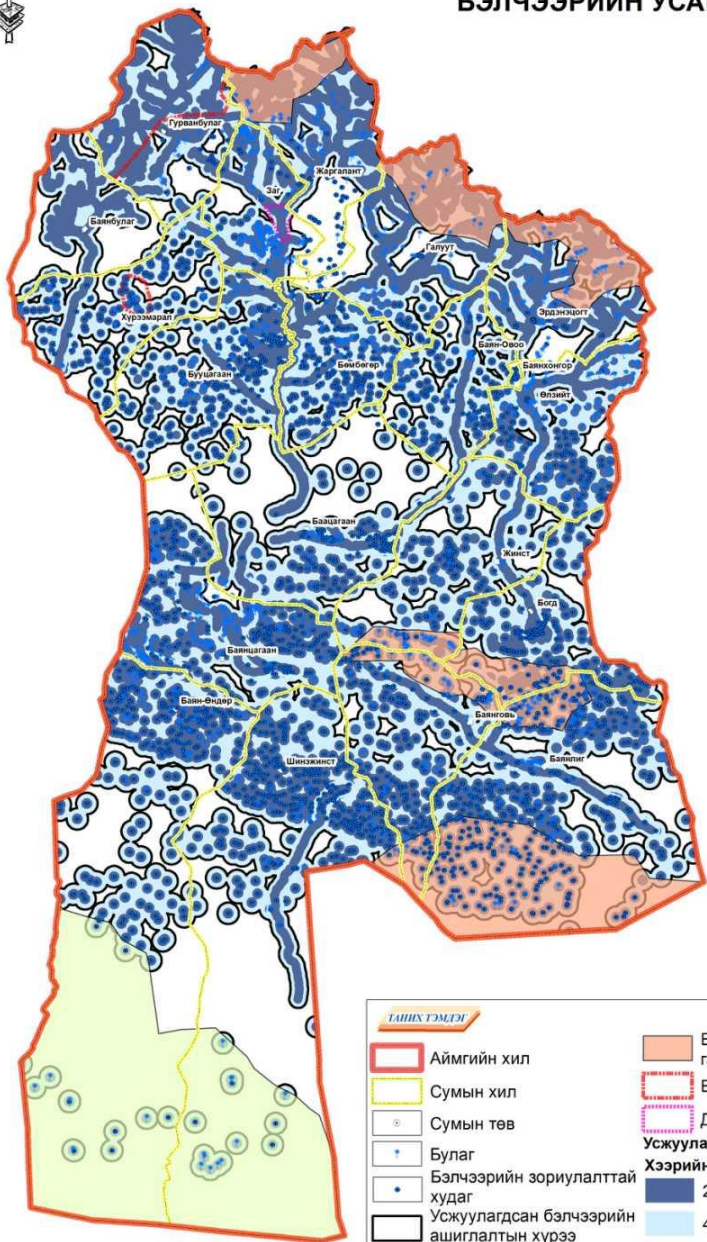
№	Багийн нэр	Худаг		Булаг, шанд, рашаан		Гол, горхи		Нуур		Цөөрө м		Дүн
		тоологдсон	устай	тоологдсон	устай	тоологдсон	устай	тоологдсон	устай	тоологдсон	устай	
1	Баянхонгор	466	445	5	5	13	13					484
2	Баацагаан	143	140	28	28			1	1			172
3	Баянцагаан	296	252	146	146	15	15	2	2			459
4	Баянговь	218	207	50	43							268
5	Баянлиг	466	430	106	101							572
6	Баян-овоо	128	120	39	38	4	4	3	3	1	1	175
7	Баян-Өндөр	275	273	66	65			8	7			349
8	Баян-булаг	36	36	69	69	38	38	3	3			146
9	Богд	237	229	1	1			72	72			310
10	Бөмбөгөр	157	142	50	50	2	2	1	1			210
11	Бууцагаан	226	214	40	39	11	11	6	5			283
12	Галуут	41	41	61	61	42	42	14	14			158
13	Гурван булаг	15	12	24	23	29	29	6	6	3	3	77
14	Жаргалант	45	45	59	59	62	62	10	10	1	1	177
15	Жинст	145	143	43	43	3	3	3	3			194
16	Заг	32	31	137	132	3	3	5	5	1	1	178
17	Өлзийт	132	119	115	111	4	4	1	1	1	1	253
18	Хүрээмарал	139	139	33	33	4	4	16	16			192
19	Шинэжинст	381	356	47	45			3	3			431
20	Эрдэнэцогт	15	15	64	64	71	69	14	14			164
	<b>Нийт</b>	<b>3593</b>	<b>3389</b>	<b>1183</b>	<b>1156</b>	<b>301</b>	<b>299</b>	<b>168</b>	<b>166</b>	<b>7</b>	<b>7</b>	<b>5252</b>



## Сумдын малын усны хэрэглээ мян.тн /2021 он/

№	Сумын нэр	Ус хэрэглээ /мян.тн. жил/		Тэмээ		Адуу		Үхэр		Бог мал	
		Доод	Дээд	Доод	Дээд	Доод	Дээд	Доод	Дээд	Доод	Дээд
1	<u>Баянхонгор</u>	293.43	393.15	3.25	3.73	50.70	64.28	133.72	178.60	105.77	146.53
2	<u>Гурванбулаг</u>	296.35	394.71	0.10	0.11	86.67	109.90	113.58	151.70	96.00	133.00
3	<u>Жаргалант</u>	432.16	574.85	0.05	0.06	99.75	126.48	243.88	325.73	88.48	122.58
4	<u>Заг</u>	195.91	261.73	2.73	3.14	56.87	72.11	47.44	63.36	88.88	123.13
5	<u>Галуут</u>	589.93	787.37	1.49	1.71	136.84	173.52	271.45	362.56	180.15	249.58
6	<u>Эрдэнэцогт</u>	586.26	781.55	0.21	0.24	99.93	126.71	379.25	506.54	106.87	148.07
7	<u>Баян-Овоо</u>	284.08	382.06	5.64	6.45	60.56	76.95	48.87	65.59	169.01	233.07
8	<u>Бөмбөгөр</u>	371.41	500.38	3.03	3.47	86.58	110.02	46.59	62.54	235.21	324.36
9	<u>Бууцагаан</u>	272.66	364.67	18.71	21.40	50.89	64.66	38.80	52.08	164.26	226.52
10	<u>Хүрээмарал</u>	223.33	298.86	6.51	7.45	59.98	76.21	29.57	39.70	127.27	175.50
11	<u>Өлзийт</u>	313.61	421.68	4.13	4.72	67.49	85.76	68.56	92.02	173.44	239.18
12	<u>Богд</u>	237.06	312.30	42.16	48.22	29.82	37.89	39.92	53.58	125.16	172.60
13	<u>Жинст</u>	180.51	239.57	24.36	27.86	29.30	37.23	12.31	16.52	114.54	157.96
14	<u>Баацагаан</u>	294.87	394.34	30.67	35.08	37.11	47.16	28.57	38.34	198.52	273.76
15	<u>Баянцагаан</u>	151.92	203.00	18.03	20.62	17.68	22.46	9.27	12.44	106.95	147.48
16	<u>Баянбулаг</u>	163.50	218.82	0.20	0.23	38.97	49.47	49.23	66.23	75.09	102.89
17	<u>Баянговь</u>	201.90	263.84	46.92	53.35	16.66	21.14	7.04	9.47	131.28	179.88
18	<u>Баянлиг</u>	393.32	482.79	232.46	264.29	16.83	21.37	8.28	11.14	135.74	185.99
19	<u>Баян-Өндөр</u>	195.85	249.77	75.61	85.96	8.49	10.77	3.35	4.51	108.40	148.52
20	<u>Шинэжинст</u>	210.43	268.24	81.50	92.66	10.06	12.77	2.47	3.32	116.40	159.50
<b>Аймаг нийт</b>		<b>5888</b>	<b>7794</b>	<b>598</b>	<b>681</b>	<b>1061</b>	<b>1347</b>	<b>1582</b>	<b>2116</b>	<b>2647</b>	<b>3650</b>

БЭЛЧЭЭРИЙН УСАН ХАНГАМЖ

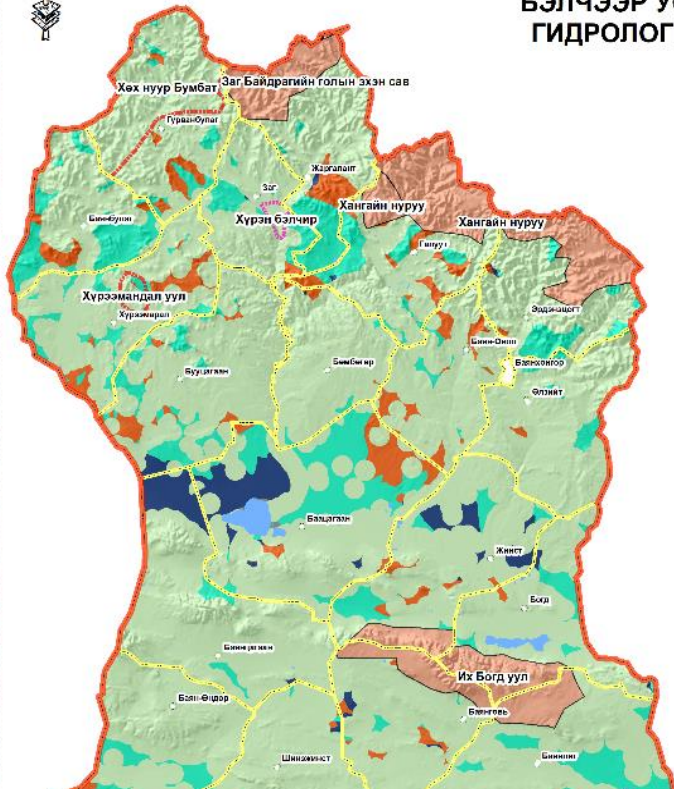


# Бэлчээр усжуулалт

Дд	Сумын нэр	Усжуулагдсан талбай, га	Эзлэх хувь
1	<u>Баянхонгор</u>	440586.8	59%
2	<u>Баацагаан</u>	486274.5	88%
3	<u>Баянцагаан</u>	336040.4	71%
4	<u>Баянговь</u>	517026.7	43%
5	<u>Баянлиг</u>	278509.8	87%
6	<u>Баян-овоо</u>	573969.1	34%
7	<u>Баян-Өндөр</u>	192693.1	61%
8	<u>Баян-булаг</u>	268865.8	68%
9	<u>Богд</u>	290065.1	96%
10	<u>Бөмбөгөр</u>	449330.4	84%
11	<u>Бууцагаан</u>	220612.3	44%
12	<u>Галуут</u>	390094.8	88%
13	<u>Гурван булаг</u>	209678.4	50%
14	<u>Жаргалант</u>	380069.4	74%
15	<u>Жинст</u>	214244.3	83%
16	<u>Заг</u>	363037.2	92%
17	<u>Өлзийт</u>	345050.0	80%
18	<u>Хүрээмарал</u>	629521.1	38%
19	<u>Шинэжинст</u>	218634.4	54%
20	<u>Эрдэнэцогт</u>	440586.8	59%

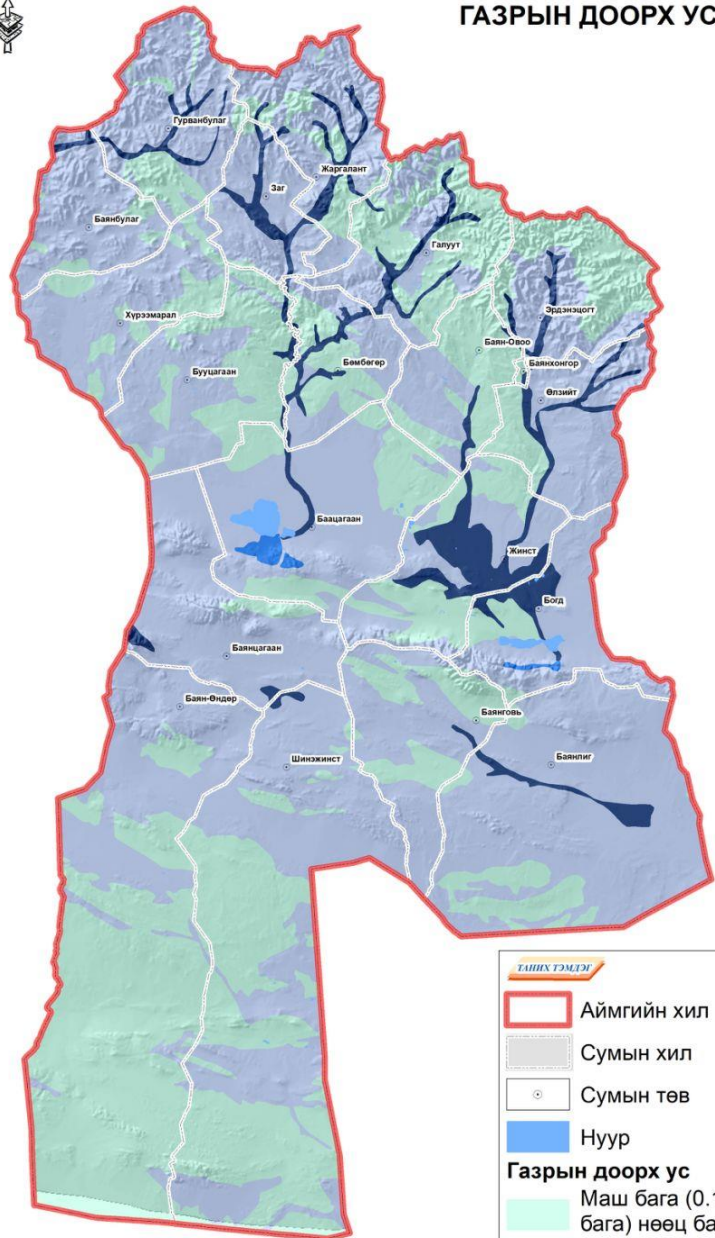
# Гидрологийн нөхцөл

## БЭЛЧЭЭР УСЖУУЛАЛТЫН ГИДРОЛОГИЙН НӨХЦӨЛ



Сумын нэр	Газрын доорхи локал, хязгаарлагдмал нөөц бүхий устай чулуулаг		Локал тархалттай ундрага ихтэй эсвэл их тархалттай бага ундаргатай		Усжуулагдсан бэлчээр		Үндсэндээ газрын доорхи усгүй чулуулагт		Бусад		Нийт
	Га	%	Га	%	Га	%	Га	%	Га	%	
Баацагаан	150786	20.29	70731	10	440587	59	51293	7	29741	4	743138
Баянцагаан	16437	2.97	49631	9	486274	88			814		553157
Баянговь	6292	1.33	4699	1	336040	71	11985	3	112309	24	471326
Баянлиг	135990	11.42	3467	0.3	517027	43	2400	0.2	532226	45	1191110
Баян-овоо	7731	2.41			278510	87	33455	10	580		320276
Баян-Өндөр	170015	10.00			573969	34	112050	7	844247	50	1700281
Баян-булаг	104090	32.97			192693	61	18064	6	856		315703
Богд	29610	7.46	3240	1	268866	68	2164	1	92806	23	396686
Бөмбөгөр	6055	2.00	207		290065	96	6102	2	480		302908
Бууцагаан	55635	10.35	8922	2	449330	84	22847	4	636		537370
Галуут	54326	10.81	715		220612	44	34079	7	192840	38	502573
Гурван булаг	26362	5.97			390095	88	23948	5	817		441222
Жаргалант	60066	14.38	2035		209678	50	27346	7	118658	28	417783
Жинст	43682	8.45	31274	6	380069	74	13974	3	47661	9	516661
Заг	40107	15.46	173		214244	83	4281	2	590		259396
Өлзийт	27876	7.07			363037	92	2316	1	1069		394298
Хүрээмарал	49801	11.59			345050	80	33944	8	894		429689
Шинэжинст	245885	14.93	1572		629521	38	179784	11	589880	36	1646643
Эрдэнэцогт	44196	10.89	830		218634	54	3182	1	139101	34	405942
<b>ДҮН</b>	<b>1,274,942</b>		<b>77,498</b>		<b>6,804,304</b>		<b>583,214</b>		<b>2,706,205</b>		<b>11,546,162</b>

ГАЗРЫН ДООРХ УСНЫ ЗУРАГ




**ТАНИХ ГЭМЭГ**

- Аймгийн хил
- Сумын хил
- Сумын төв
- Нуур

**Газрын доорх ус**

- Маш бага (0.1 л/с/км.кв-аас бага) нөөц баялагтай
- Бага (0.1-1.0 л/с/ км.кв) нөөц баялагтай
- Дунд зэргийн (0.1-5 л/с/км.кв) нөөц баялагтай

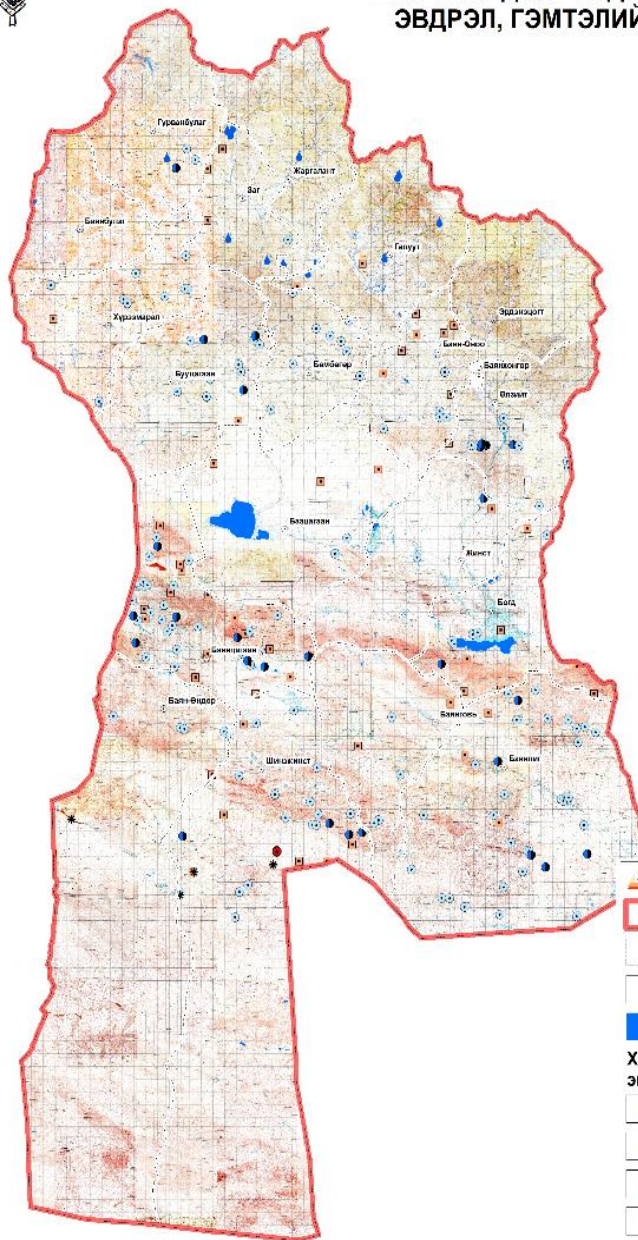


# Газрын доорх усны нөөц

Сумын нэр	Бага (0.1-1.0 л/с/ км.кв) нөөц баялагтай	Дунд зэргийн (0.1-5 л/с/км.кв) нөөц баялагтай	Маш бага (0.1 л/с/км.кв-аас бага) нөөц баялагтай	Давстай нуур	Нийт
Баянхонгор	71	1,703	4,559		6,333
Баацагаан	508,464	14,089	196,270	24,315	743,138
Баянцагаан	512,255	12,096	28,806		553,157
Баянговь	308,798	3,472	159,056		471,326
Баянлиг	1,011,844	35,807	143,458		1,191,110
Баян-овоо	119,009	13,852	187,414		320,276
Баян-Өндөр	557,562		1,142,719		1,700,281
Баян-булаг	274,026	7,348	34,329		315,703
Богд	286,024	46,637	58,001	6,024	396,686
Бөмбөгөр	140,363	36,341	126,205		302,908
Бууцагаан	271,525	12,134	253,711		537,370
Галуут	171,887	43,723	286,963		502,573
Гурван булаг	324,715	29,936	86,571		441,222
Жаргалант	290,795	45,647	81,342		417,783
Жинст	206,018	136,312	174,331		516,661
Заг	206,874	40,109	12,413		259,396
Өлзийт	284,046	42,748	67,504		394,298
Хүрээмарал	303,396		126,293		429,689
Шинэжинст	853,121	5,811	787,711		1,646,643
Эрдэнэцогт	158,928	25,698	221,317		405,942
<b>ДҮН</b>	<b>6,789,721</b>	<b>553,463</b>	<b>4,178,972</b>	<b>30,339</b>	<b>11,552,495</b>



**БЭЛЧЭЭР ДЭХЬ ХУДАГ, УСТ ЦЭГИЙН ЭВДРЭЛ, ГЭМТЭЛИЙН ШАЛТГААН**

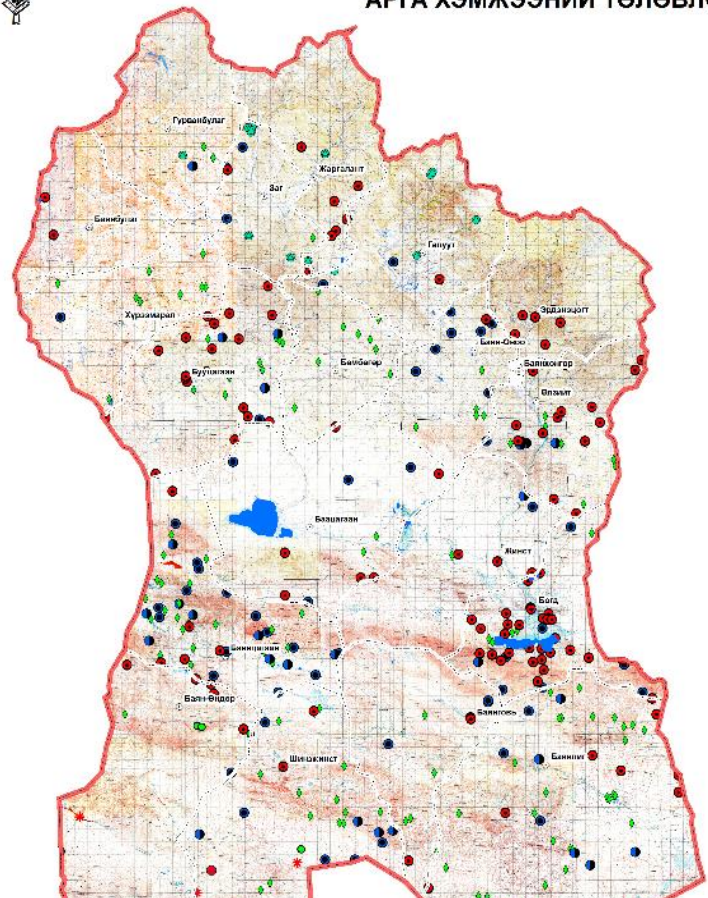


# Худаг, уст цэгийн эвдрэл, гэмтэл

Д/д	Сумын нэр	Нийт	Нийт худаг	Үүнээс Худаг			Нуур	Булаг
				Дарагдсан	Эвдэрсэн	Усгүй		
				Ширгэсэн	Усгүй			
1	Баацагаан	6	6	2	4			
2	Баянцагаан	48	48	23	16	9		
3	Баянговь	8	8	5	3			
4	Баянлиг	39	39	31	3	5		
5	Баян-овоо	13	13	6	7			
6	Баян-Өндөр	8	7	5	2		1	
7	Богд	13	13	5	7	1		
8	Бөмбөгөр	9	9	9				
9	Бууцагаан	13	13	9	1	3		
10	Галуут	7	2		2		5	
11	Гурван булаг	4	3	2		1	1	
12	Жаргалант	2	0				2	
13	Жинст	4	3	1	1	1	1	
14	Заг	10	4	1	3		6	
15	Өлзийт	12	12	7	1	4		
16	Хүрээмарал	10	10	9	1			
17	Шинэжинст	29	26	16	6	4	3	
18	Эрдэнэцогт	0	0					
	<b>Дүн</b>	<b>235</b>	<b>216</b>	<b>131</b>	<b>57</b>	<b>28</b>	<b>5</b>	<b>14</b>



**БЭЛЧЭЭРИЙН УСАН ХАНГАМЖИЙГ САЙЖРУУЛАХ  
АРГА ХЭМЖЭЭНИЙ ТӨЛӨВЛӨЛТ**



0 25

Усан хангамжийн төрөл	Төрөл	Тоо, ширхэг	Авч хэрэгжүүлэх арга хэмжээ
Худаг	Шинээр гаргах	114	Шинээр гаргах
	Эвдэрсэн	57	Сэргээн засварлах шаардлагатай
	Дарагдсан	130	40 метр хүртэл гүнтэй худаг сэргээн засварлах боломжтой
	Бөглөрсөн	1	Лайдах шаардлагатай
	Усгүй	28	Түвшин хэмжилт, лайдах
Булаг	Урсацгүй	14	Хашиж хамгаалах
Нуур	Ширгэсэн	5	Хамгаалалтын ойн зурвас байгуулах

**Эрчимжсэн фермерийн аж ахуйн газрын төлөвлөлт**

## Баянхонгор аймгийн 2021 оны жилийн эцсийн малын тоо, толгой

№	Сум	Бүгд	Адуу	Үхэр	Тэмээ	Хонь	Ямаа
1	Аймаг нэгдсэн	3127124	136633	197924	45467	951776	1795324
2	Баянхонгор	135333	6573	16809	264	47129	64558
3	Баацагаан	216873	4768	3542	2416	41379	164768
4	Баянбулаг	86944	4867	5903	15	41533	34626
5	Баянговь	139592	2080	844	3520	17731	115417
6	Баянлиг	158202	2102	993	17439	20431	117237
7	Баян-Овоо	189792	7781	6059	444	100632	74876
8	Баян-Өндөр	117071	1060	402	5672	15563	94374
9	Баянцагаан	115897	2271	1149	1420	24134	86923
10	Богд	142075	3831	4950	3321	22984	106989
11	Бөмбөгөр	261384	11124	5777	239	72547	171697
12	Бууцагаан	183398	6538	4811	1474	41849	128726
13	Галуут	242217	17742	34123	121	105966	84265
14	Гурванбулаг	126895	11237	14278	8	64551	36821
15	Жаргалант	137024	12933	30657	4	52873	40557
16	Жинст	126154	3764	1526	1919	29700	89245
17	Заг	107407	7373	5963	222	45285	48564
18	Өлзийт	197600	8671	8501	325	71269	108834
19	Хүрээмарал	144041	7706	3667	513	57239	74916
20	Шинэжинст	125723	1256	296	6114	15826	102231
21	Эрдэнэцогт	173502	12956	47674	17	63155	49700



## Мах, сүүн бүтээгдэхүүний хэрэгцээ

№	Хүнсний бүтээгдэхүүний нэр төрөл		2020 он хүн ам	Мах, махан бүтээгдэхүүн	Сүү	Сүүн бүтээгдэхүүн	Өндөг
	Жишсэн нэг хүний жилийн хүнсний хэрэгцээ /кг/			0.200	0.150	0.200	0.019
				73.0	54.80	73.0	6.9
<b>Баянхонгор аймаг</b>							
1	2020 он	Хэрэгцээ, тн	89332	6521.2	4895.4	6521.2	616.4
2	2027 он	Хэрэгцээ, тн	95160	6946.7	5214.8	6946.7	656.6
3	2032 он	Хэрэгцээ, тн	99555	7267.5	5455.6	7267.5	686.9
4	2037 он	Хэрэгцээ, тн	104152	7603.1	5707.5	7603.1	718.7
<b>Баянхонгор сум</b>							
5	2020 он	Хэрэгцээ, тн	31948	2332.2	1750.8	2332.2	220.4
6	2027 он	Хэрэгцээ, тн	34032	2484.4	1865.0	2484.4	234.8
7	2032 он	Хэрэгцээ, тн	35604	2599.1	1951.1	2599.1	245.7
8	2037 он	Хэрэгцээ, тн	37248	2719.1	2041.2	2719.1	257.0



ЭРЧИМЖСЭН МАА-н ГАЗРЫН ТОХИРОМЖТОЙ  
БАЙДЛЫН НЭГДСЭН ҮНЭЛГЭЭНИЙ ЗУРАГ



0 25 50 100 Km

№	Хүчин зүйл	Эрэмбэ	Харьцангуй жин
1	Агро уур амьсгал	1	0.3506
2	Хэрэглэгчээс алслах зай	2	0.2375
3	Тэжээлийн ургамал тариалах тариалангийн талбай	3	0.1589
4	Ургамал	4	0.1055
5	Хөрсний үнэлгээ	5	0.0696
6	Засмал замаас алслах зай	6	0.0461
7	Цахилгааны шугам	7	0.0317
8	Гадаргын налуу	8	0.0284
CR=0.015			

№	Үнэлгээний ангилал	талбай, га	Эзлэх хувь
1	Нэн тохиромжтой	964814	8.35
2	Тохиромжтой	2062644	17.85
3	Дунд зэрэг тохиромжтой	2529979	21.90
4	Хязгаарлагдмал тохиромжтой	1822614	15.78
5	Тохиромжгүй	4172445	36.12
<b>Нийт</b>		<b>11552495</b>	<b>100</b>

## Хүн амын махны хэрэгцээ, хангамж

№	Сум	Хүн ам	Жишсэн хүн амын жилийн хүнсний хэрэгцээ /тн/	Мах үйлдвэрлэл /тн/	Илүүдэл /дутагдал.тн/
1	Аймаг нэгдсэн	89332	3931	17224	13294
2	Баянхонгор	31948	1406	915	-490
3	Баацагаан	3295	145	954	809
4	Баянбулаг	1799	79	506	427
5	Баянговь	3055	134	567	433
6	Баянлиг	3881	171	589	418
7	Баян-Овоо	2610	115	949	835
8	Баян-Өндөр	2632	116	453	337
9	Баянцагаан	3566	157	493	336
10	Богд	3130	138	673	535
11	Бөмбөгөр	3361	148	1246	1098
12	Бууцагаан	3694	163	869	706
13	Галуут	4166	183	1779	1595
14	Гурванбулаг	2321	102	885	783
15	Жаргалант	2931	129	1246	1117
16	Жинст	2261	99	554	454
17	Заг	2124	93	610	517
18	Өлзийт	3868	170	1026	856
19	Хүрээмарал	1757	77	714	637
20	Шинэжинст	2520	111	485	374
21	Эрдэнэцогт	4410	194	1711	1517

## Хүн амын сүүний хэрэгцээ, хангамж

№	Сум	Хүн ам	Сүүний хэрэгцээ, тн	Сүү үйлдвэрлэл /тн/	Илүүдэл /дутагдал.тн/
1	Аймаг нэгдсэн	89332	5181	75156	69974
2	Баянхонгор	31948	1853	4339	2486
3	Баацагаан	3295	191	3839	3648
4	Баянбулаг	1799	104	2131	2027
5	Баянговь	3055	177	2545	2368
6	Баянлиг	3881	225	3593	3368
7	Баян-Овоо	2610	151	2906	2755
8	Баян-Өндөр	2632	153	1867	1714
9	Баянцагаан	3566	207	2062	1855
10	Богд	3130	182	3049	2868
11	Бөмбөгөр	3361	195	5137	4942
12	Бууцагаан	3694	214	3791	3577
13	Галуут	4166	242	8089	7847
14	Гурванбулаг	2321	135	3870	3736
15	Жаргалант	2931	170	5734	5564
16	Жинст	2261	131	2476	2345
17	Заг	2124	123	2533	2409
18	Өлзийт	3868	224	4467	4242
19	Хүрээмарал	1757	102	2843	2741
20	Шинэжинст	2520	146	2112	1966
21	Эрдэнэцогт	4410	256	7772	7517

## Төлөвлөж буй эрчимжсэн үнээний фермерын аж ахуй

№	Газрын нэр	2027 он			2032 он			2037 он			Сүү үйлдвэрлэл, сая.литр		
		25	50	100	25	50	100	25	50	100	Ойр 2027	Дунд 2032	Урт 2037
1	Өлзийт	2	1	-	1	1	-	1	-	1	0.77	1.375	2.255
2	Баян-Овоо	1	1	-	1	1	-	1	-	-			
3	Эрдэнэцогт	1	1	-	-	1	-	-	1	1			
4	Бөмбөгөр	1	-	-	1	-	-	-	1	-			
5	Бууцагаан	1	-	-	1	-	-	-	-	-			
6	Заг	1	-	-	1	-	-	-	1	-			
7	Галуут	1	-	-	-	1	-	-	-	-			
8	.....												
	Дүн	8	3	-	5	4	-	2	3	2	2.255		

## Төлөвлөж буй ингэний фермерын аж ахуй

№	Газрын нэр	Сүү үйлдвэрлэл, сая.литр		
		2027 он	2032 он	2038 он
1	Баянлиг	0.64	0.68	0.71
2	Шинэжинст	0.20	0.21	0.22
3	Богд	0.13	0.13	0.14
4	Баянговь	0.15	0.15	0.16
5	Баянцагаан	0.06	0.06	0.06
6	Баян-Өндөр	0.17	0.18	0.19
8	Жинст	0.08	0.09	0.09
	Дүн	1.42	1.49	1.57

## ЭРЧИМЖСЭН МАЛ АЖ АХУЙН ГАЗРЫН ТӨЛӨВЛӨЛТ



ЭМАА-н чиглэл	Байршил	Талбай, га
Ингэний сүүхий аж ахуйн бүс	13	39095
Эрчимжсэн мал сүүний аж ахуйн бүс	36	66068
Эрчимжсэн тахианы аж ахуйн бүс	1	12
Бүгд	50	105175

Дурсгалт газар
Гөлөвлөлтөөр
Улсын ГЗБЕТ эрчимжсэн мал аж ахуйн бүс
Эрчимжсэн мал аж ахуйн бүс
Ингэний сүүний аж ахуйн бүс
Эрчимжсэн мал аж ахуйн байршил
Ингэний сүүний аж ахуйн байршил

# **ХАДЛАНГИЙН ГАЗРЫН ХЭРЭГЦЭЭТ БОЛОН ТОХИРОМЖТОЙ БАЙДЛЫН ҮНЭЛГЭЭ**

## *Нэмэгдэл тэжээлийн хэрэгцээг тооцох*

Мал төрөл	Нас	2022	2037	Хонин толгой шилжүүлэх итгэлцүүр	2022	2037
					Хонин толгой	
Адуу	бусад	126245	200646.4	7	883715	1404525
	төл	10388	41289.93	1.4	14543	57806
Үхэр	бусад	163755	290002.6	6	982530	1740015
	төл	34169	76521.82	1.4	47837	107131
Хонь	бусад	852869	1580163	1	852869	1580163
	төл	98907	901904.5	0.2	19781	180381
Ямаа	бусад	1701061	2206537	0.9	1530955	1985883
	төл	94263	1250491	0.2	18853	250098
Тэмээ	бусад	41819	77740.62	5	209095	388703
	төл	3648	11164.11	1.4	5107	15630
<b>Бүгд</b>		<b>3127124</b>	<b>6636461</b>		<b>4565285</b>	<b>7710335</b>

## Тэжээх шаардлагатай малын тоо, толгой (хонин толгой)

Мал төрөл	Нас	2022	2037	Тэжээх малын тоо, %	2022	2037
		Хонин толгой			ТЭЖЭЭХ МАЛЫН ТОО /ХОНИН ТОЛГОЙ/	
Адуу	бусад	883715	1404525	4	35349	56181
	төл	14543	57806	4	582	2312
Үхэр	бусад	982530	1740015	20	196506	348003
	төл	47837	107131	20	9567	21426
Хонь	бусад	852869	1580163	20	170574	316033
	төл	19781	180381	20	3956	36076
Ямаа	бусад	1530955	1985883	20	306191	397177
	төл	18853	250098	20	3771	50020
Тэмээ	бусад	209095	388703	4	41819	77741
	төл	5107	15630	4	1021	3126
<b>Бүгд</b>		<b>4565285</b>	<b>7710335</b>		<b>726495</b>	<b>1227227</b>

## *Нэмэгдэл хэрэгцээт тэжээлийн нөөц /цн/*

Мал төрөл	Нас	2022	2037	Тэжээх хугацаа	1 хонин толгойд шаардлагатай нэмэгдэл, Со,Э, МДж	Байгалийн 1 кг хадлан 4.95 МДж солилцол энергитэй тэнцүү	2022	2037
		тэжээх малын тоо /хонин толгой/					Хэрэгцээт тэжээл (цн)	
Адуу	бусад	35349	56181	90	5.5	4.95	35349	56181
	төл	582	2312	90	5.5	4.95	582	2312
Үхэр	бусад	196506	348003	90	5.5	4.95	196506	348003
	төл	9567	21426	90	5.5	4.95	9567	21426
Хонь	бусад	170574	316033	90	5.5	4.95	170574	316033
	төл	3956	36076	90	5.5	4.95	3956	36076
Ямаа	бусад	306191	397177	90	5.5	4.95	306191	397177
	төл	3771	50020	90	5.5	4.95	3771	50020
Тэмээ	бусад	41819	77741	90	5.5	4.95	41819	77741
	төл	1021	3126	90	5.5	4.95	1021	3126
<b>Бүгд</b>		<b>769336</b>	<b>1308094</b>				<b>769336</b>	<b>1308094</b>



## Хэрэгцээт тэжээлийг бэлтгэхэд шаардлагатай талбай

Мал төрөл	Нас	2022	2037	2022	2037	2022	2037
		тэжээх малын тоо /хонин толгой/		Хэрэгцээт тэжээл (цн)		Шаардлагатай талбай, га	
Адуу	бусад	35349	56181	35349	56181	5,050	8,026
	төл	582	2312	582	2312	83	330
Үхэр	бусад	196506	348003	196506	348003	28,072	49,715
	төл	9567	21426	9567	21426	1,367	3,061
Хонь	бусад	170574	316033	170574	316033	24,368	45,148
	төл	3956	36076	3956	36076	565	5,154
Ямаа	бусад	306191	397177	306191	397177	43,742	56,740
	төл	3771	50020	3771	50020	539	7,146
Тэмээ	бусад	41819	77741	41819	77741	5,974	11,106
	төл	1021	3126	1021	3126	146	447
<b>Бүгд</b>		<b>769,336</b>	<b>1,308,094</b>	<b>769,336</b>	<b>1,308,094</b>	<b>103,785</b>	<b>175,318</b>

# Ногоон тэжээлийн хэрэгцээ

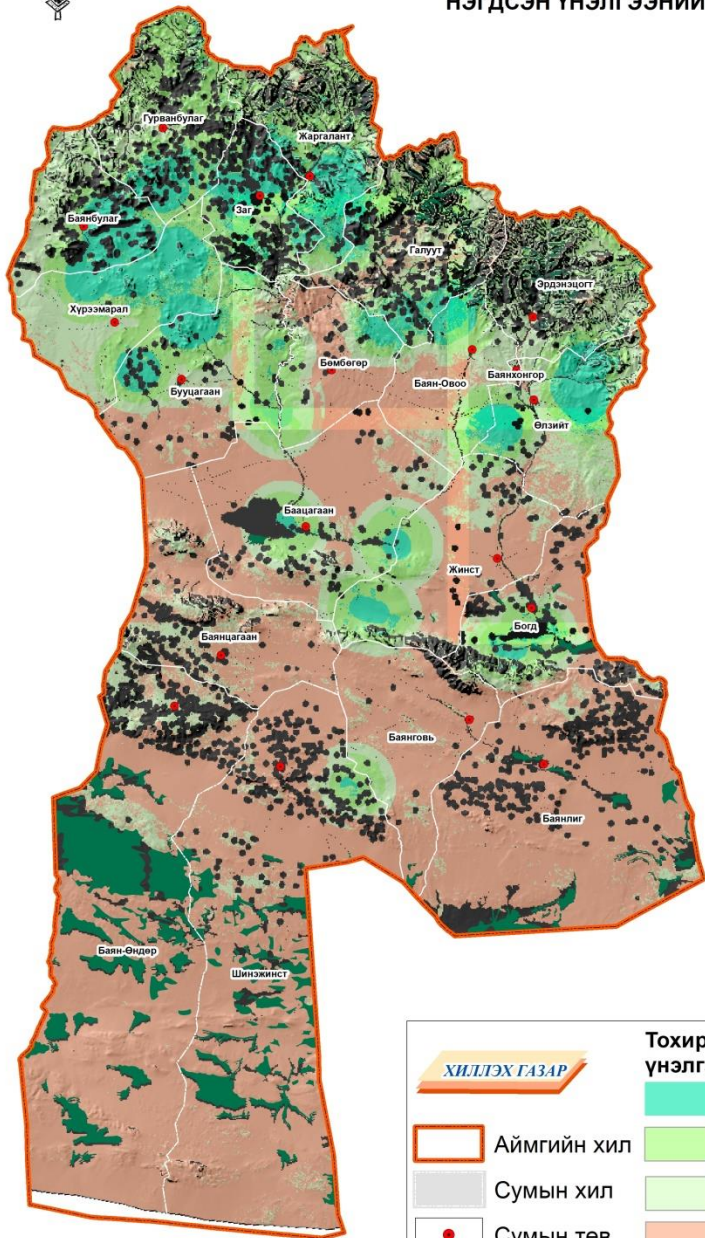
Мал төрөл	Нас	2022	2037	Тэжээх хугацаа	1 хонин толгойд шаардлагатай нэмэгдэл, Со,Э, МДж	Байгалийн 1 кг хадлан 4.95 МДж солилцол энергитэй тэнцүү	2022	2037
		тэжээх малын тоо /хонин толгой/					Хэрэгцээт тэжээл (цн)	
Адуу	бусад	35349	56181	90	5.5	7	24997	39728
	төл	582	2312	90	5.5	7	411	1635
Үхэр	бусад	196506	348003	90	5.5	7	138958	246088
	төл	9567	21426	90	5.5	7	6765	15151
Хонь	бусад	170574	316033	90	5.5	7	120620	223480
	төл	3956	36076	90	5.5	7	2798	25511
Ямаа	бусад	306191	397177	90	5.5	7	216521	280861
	төл	3771	50020	90	5.5	7	2666	35371
Тэмээ	бусад	41819	77741	90	5.5	7	29572	54974
	төл	1021	3126	90	5.5	7	722	2210
Бүгд		<b>769336</b>	<b>1308094</b>				<b>544030</b>	<b>925009</b>

## Ногоон тэжээлийг бэлтгэхэд шаардлагатай талбай

Мал төрөл	Нас	2022	2037	2022	2037	2022	2037
		тэжээх малын тоо /хонин толгой/		Хэрэгцээт тэжээл (цн)		Шаардлагатай талбай, га	
Адуу	бусад	35349	56181	24997	39728	2,500	3,973
	төл	582	2312	411	1635	41	164
Үхэр	бусад	196506	348003	138958	246088	13,896	24,609
	төл	9567	21426	6765	15151	677	1,515
Хонь	бусад	170574	316033	120620	223480	12,062	22,348
	төл	3956	36076	2798	25511	280	2,551
Ямаа	бусад	306191	397177	216521	280861	21,652	28,086
	төл	3771	50020	2666	35371	267	3,537
Тэмээ	бусад	41819	77741	29572	54974	2,957	5,497
	төл	1021	3126	722	2210	72	221
<b>Бүгд</b>		<b>769,336</b>	<b>1,308,094</b>	<b>544,030</b>	<b>925,009</b>	<b>51,374</b>	<b>86,783</b>



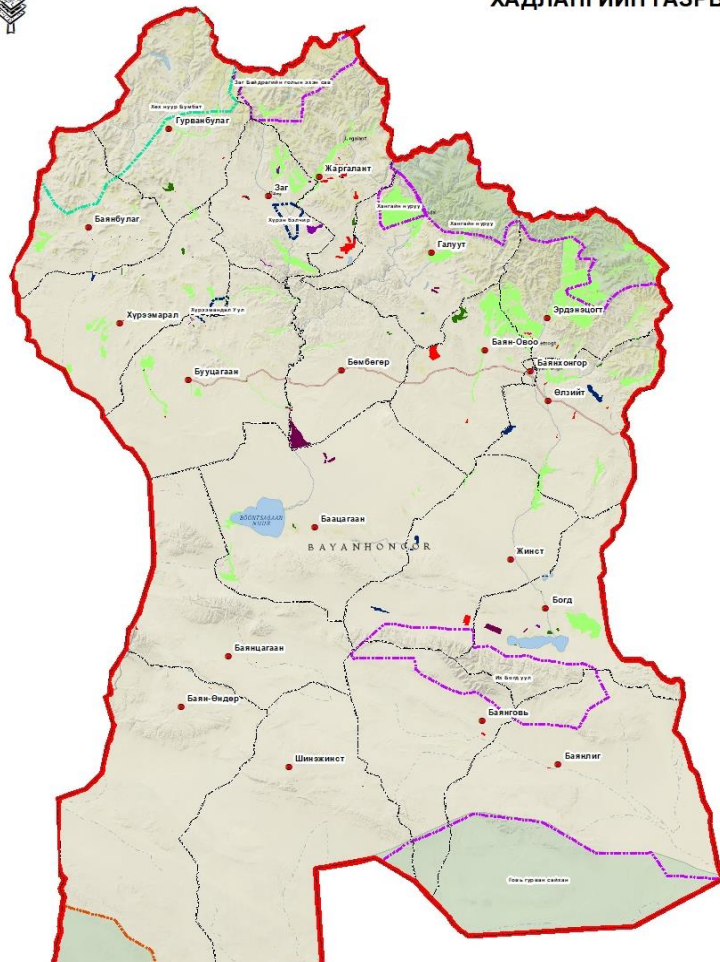
ХАДЛАНГИЙН ГАЗРЫН ТОХИРОМЖТОЙ БАЙДЛЫН  
НЭГДСЭН ҮНЭЛГЭЭНИЙ ЗУРАГ



№	Тохиромжтой байдлын ангилал	Талбай, га	Эзлэх, хувь
1	Тохиромжтой	801964	6.94
2	Дунд зэрэг тохиромжтой	1420435	12.30
3	Хязгаарлагдмал тохиромжтой	1643004	14.22
4	Тохиромжгүй	5057000	43.77
5	Газар ашиглалтыг хязгаарлах суурь нөхцөл	2630093	22.77
<b>Нийт</b>		<b>11552495</b>	<b>100</b>



## ХАДЛАНГИЙН ГАЗРЫН ТӨЛӨВЛӨЛТ



Сумд	Байгалийн хадлан	Тэжээл ургамал	Төлөвлөлтөөр				
			Байгалийн хадлан	Тэжээл ургамал	Төмс, хүнсний ногоо, тэжээлийн ургамал	Хадлангаас бэлчээрт шилжүүлэх	Хадах боломжит бэлчээр (УГЗЕТ)
Баацагаан	167.5			2.0	734.1		5633.5
Баянбулаг	270.9			17.5	9.8		3699.7
Баянговь		40		133.9			
Баянлиг		10		75.2			
Баян-Овоо	2449.7			2542.2			20296.9
Баян-Өндөр				44.6			
Баянцагаан		100		80.3	10.1		87.0
Богд	616.6	0.9		30.0	2110.2	167.8	10602.1
Бөмбөгөр	112.6	15.0		23.6	5992.1		974.1
Бууцагаан	209.9		449.4	179.3	12.1	209.9	12119.7
Галуут	390.4	214.3			436.5		34445.8
Гурванбулаг	1077.4			107.8			4557.3
Жаргалант	385.4		131.8	6000.8	126.1		11363.1
Жинст		2.0	2876.7	1320.9			4132.8
Заг	16245.3		141.2	212.4	70.1	2199.6	
Өлзийт	248.8	3.0	3358.9	503.3			15038.5
Хүрээмарал	657.2		362.5	21.0			10085.4
Шинэжинст	46.5						
Эрдэнэцогт				437.3	44.2		77273.8
<b>Бүгд</b>	<b>22878</b>	<b>385</b>	<b>7320</b>	<b>11732</b>	<b>9545</b>	<b>2577</b>	<b>210310</b>

## Төмс, хүнсний ногоо, тэжээлийн ургамал тариалах хувилбар

## Хадлангийн газрын төлөвлөлт

Сумд	Төмс, хүнсний ногоо, тэжээлийн ургамал	Тэжээлийн ургамалын зориулалтаар ашиглах		Төмс, хүнсний ногооны зориулалтаар ашиглах	
		Хувь	Талбай, га	Хувь	Талбай, га
Баацагаан	734.13	60	440.48	40	293.65
Баянбулаг	9.81	60	5.89	40	3.92
Баянцагаан	10.05	60	6.03	40	4.02
Богд	2110.21	60	1266.13	40	844.08
Бөмбөгөр	5992.13	60	3595.28	40	2396.85
Бууцагаан	12.11	60	7.27	40	4.84
Галуут	436.45	60	261.87	40	174.58
Жаргалант	126.05	60	75.63	40	50.42
Заг	70.11	60	42.07	40	28.04
Эрдэнэцогт	44.19	60	26.51	40	17.68
<b>Бүгд</b>	<b>9545.24</b>		<b>5727</b>		<b>3818.10</b>

Сумд	Байгаль хадлан	Тэжээл ургамал	Төлөвлөлтөөр				
			Байгаль хадлан	Тэжээл ургамал	Төмс, хүнсний ногоо, тэжээлийн ургамал	Хадлангаас бэлчээрт шилжүүлэх	Хадах боломжит бэлчээр (УГЗЕТ)
Баацагаан	167.5			442.5	734.1		5633.5
Баянбулаг	270.9			23.4	9.8		3699.7
Баянговь		40		133.9			
Баянлиг		10		75.2			
Баян-Овоо	2449.7			2542.2			20296.9
Баян-Өндөр				44.6			
Баянцагаан		100		86.3	10.1		87.0
Богд	616.6	0.9		1296.1	2110.2	167.8	10602.1
Бөмбөгөр	112.6	15.0		3618.9	5992.1		974.1
Бууцагаан	209.9		449.4	186.6	12.1	209.9	12119.7
Галуут	390.4	214.3		261.9	436.5		34445.8
Гурванбулаг	1077.4			107.8			4557.3
Жаргалант	385.4		131.8	6076.4	126.1		11363.1
Жинст		2.0	2876.7	1320.9			4132.8
Заг	16245.3		141.2	254.5	70.1	2199.6	
Өлзийт	248.8	3.0	3358.9	503.3			15038.5
Хүрээмарал	657.2		362.5	21.0			10085.4
Шинэжинст	46.5						
Эрдэнэцогт				463.8	44.2		77273.8
<b>Бүгд</b>	<b>22878</b>	<b>385</b>	<b>7320</b>	<b>17459</b>	<b>9545</b>	<b>2577</b>	<b>210310</b>

## Хадлангийн газрын авч хэрэгжүүлэх арга хэмжээний ТӨЛӨВЛӨЛТ

### Бэлтгэх боломжит тэжээлийн нөөц

Сумд	Байгалийн хадлан		Тэжээлийн ургамал		Бэлтгэх боломжит тэжээлийн нөөц бүгд /цн/
	Талбай, га	Бэлтгэх боломжит тэжээлийн нөөц /цн/	Талбай, га	Бэлтгэх боломжит тэжээлийн нөөц /цн/	
Баацагаан	167.54	1172.77	442.48	4424.84	5597.61
Баянбулаг	270.91	1896.37	23.35	233.46	2129.83
Баянговь		0.00	173.91	1739.10	1739.10
Баянлиг		0.00	85.18	851.79	851.79
Баян-Овоо	2449.66	17147.65	2542.21	25422.10	42569.75
Баян-Өндөр			44.57	445.66	445.66
Баянцагаан			186.34	1863.44	1863.44
Богд	616.60	4316.20	1296.98	12969.76	17285.96
Бөмбөгөр	112.64	788.48	3633.91	36339.08	37127.56
Бууцагаан	209.89	1469.23	186.55	1865.46	3334.69
Галуут	390.36	2732.52	476.12		2732.52
Гурванбулаг	1077.43	7542.00	107.83	1078.30	8620.30
Жаргалант	385.38	2697.65	6076.38	60763.80	63461.45
Жинст			1322.92	13229.17	13229.17
Заг	16245.32	113717.24	254.46	2544.56	116261.80
Өлзийт	248.75	1741.26	506.33	5063.30	6804.56
Хүрээмарал	657.23	4600.61	21.00	210.00	4810.61
Шинэжинст	46.55	325.82	0.00		325.82
Эрдэнэцогт			463.76		
Бүгд	22878	160148	17844	169044	329192

Сумд	Байгаль хадлан	Тэжээл ургамал	Төлөвлөлтөөр						
			Байгаль	Хадах боломжит бэлчээр (УГЗЕТ)	Тэжээл ургамал	Тэжээлийн ургамал тариалах			Хадах боломжит бэлчээр /хашиж хамгаалах/
						2027	2032	2037	2037 он хүртэл
Баацагаан	167.5			5633.5	442.5	265	133	88	563
Баянбулаг	270.9			3699.7	23.4	14	7	5	370
Баянговь		40			133.9	80	40	27	
Баянлиг		10			75.2	45	23	15	
Баян-Овоо	2449.7			20296.9	2542.2	1525	763	508	2030
Баян-Өндөр					44.6	27	13	9	
Баянцагаан		100		87.0	86.3	52	26	17	9
Богд	616.6	0.9		10602.1	1296.1	778	389	259	1060
Бөмбөгөр	112.6	15.0		974.1	3618.9	2171	1086	724	97
Бууцагаан	209.9		449.4	12119.7	186.6	112	56	37	1212
Галуут	390.4	214.3		34445.8	261.9	157	79	52	3445
Гурванбулаг	1077.4			4557.3	107.8	65	32	22	456
Жаргалант	385.4		131.8	11363.1	6076.4	3646	1823	1215	1136
Жинст		2.0	2876.7	4132.8	1320.9	793	396	264	413
Заг	16245.3		141.2		254.5	153	76	51	
Өлзийт	248.8	3.0	3358.9	15038.5	503.3	302	151	101	1504
Хүрээмарал	657.2		362.5	10085.4	21.0	13	6	4	1009
Шинэжинст	46.5								
Эрдэнэцогт				77273.8	463.8	278	139	93	7727
Бүгд	22878	385	7320	210310	17459	10475	5238	3492	21031

# БУУЦНЫ ХӨЛД НОГООН ТЭЖЭЭЛ ТАРИАЛАХ



Өвөлжөөний бүс нутгийг зуны цагт малын хөлөөс чөлөөлж хашиж, мал орхоос хамгаалах зэрэг ажлыг гүйцэтгэж өвөлжөө орчмын хөл бууц бүхий газарт гар аргаар мөрлөж, цацах байдлаар ногоон тэжээл тарьсан. 0.5 орчим га талбайд ногоон тэжээл тариалж 1.8 тонн орчим тэжээл бэлтгэж авах боломжтой. Малын нэмэгдэл тэжээлийн нөөц бүрдүүлэх замаар бэлчээрийн даац ачааллыг бууруулах.

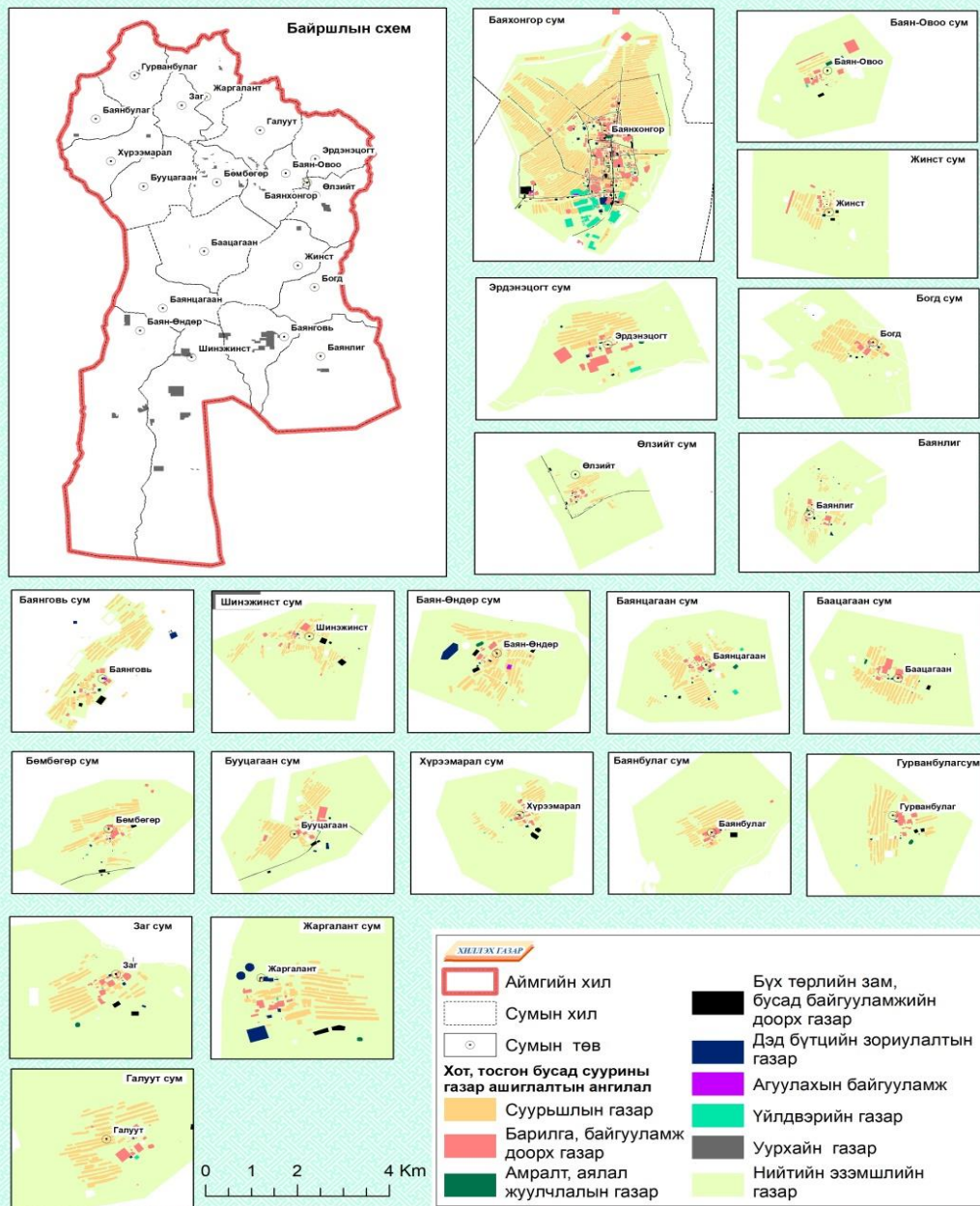


**ХОТ, ТОСГОН БУСАД СУУРИНЫ ГАЗРЫН ГАЗАР  
АШИГЛАЛЫН АНГИЛАЛ**

# Хүснэгт 46. Хот, тосгон бусад суурины газрын газар ашиглалтын

харьцуулсан судалгаа, мян.га

## ХОТ, ТОСГОН БУСАД СУУРИНЫ ГАЗРЫН ГАЗАР АШИГЛАЛТЫН АНГИЛАЛ (Шинэчилсэн тооллого)

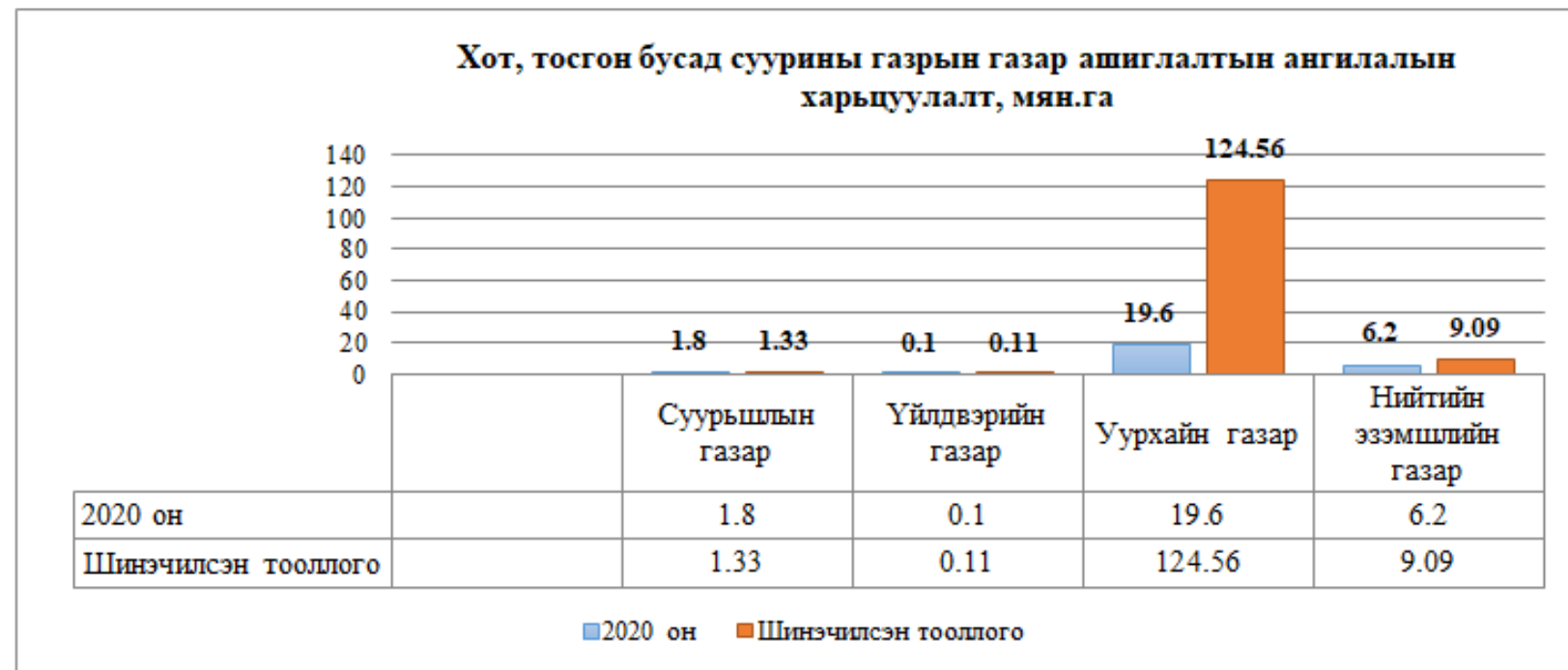


Хот, тосгон бусад суурины газар ашиглалтын ангилал	2017		2018		2019		2020		Өөрчлөлт Мян.га (+,-)
	Мян.га	Хувь	Мян.га	Хувь	Мян.га	Хувь	Мян.га	Хувь	
Хот тосгон, бусад суурины газар	24.62	100	24.81	100	27.58	100	27.7	100	+3.08
Барилга, байгууламжийн дэвсгэр газар, бүгд	0.72	2.92	0.74	2.98	0.76	2.76	0.8	2.89	+0.08
Нийтийн эдэлбэрийн газар, бүгд	6.27	25.47	6.23	25.11	6.21	22.52	6.2	22.38	-0.07
Үйлдвэрийн газар	0.06	0.24	0.06	0.24	0.06	0.22	0.1	0.36	+0.04
Уурхайн дэвсгэр газар	16.62	67.51	16.8	67.71	19.55	70.88	19.6	70.76	+2.98
Гэр хорооллын газар	0.95	3.86	0.98	3.95	1	3.63	1	3.61	+2.68

Эх үүсвэр: <http://www.1212.mn/>

**Хүснэгт 47. Хот, тосгон бусад суурин газрын, газар ашиглалтын ангилалын өөрчлөлт, мян.га**

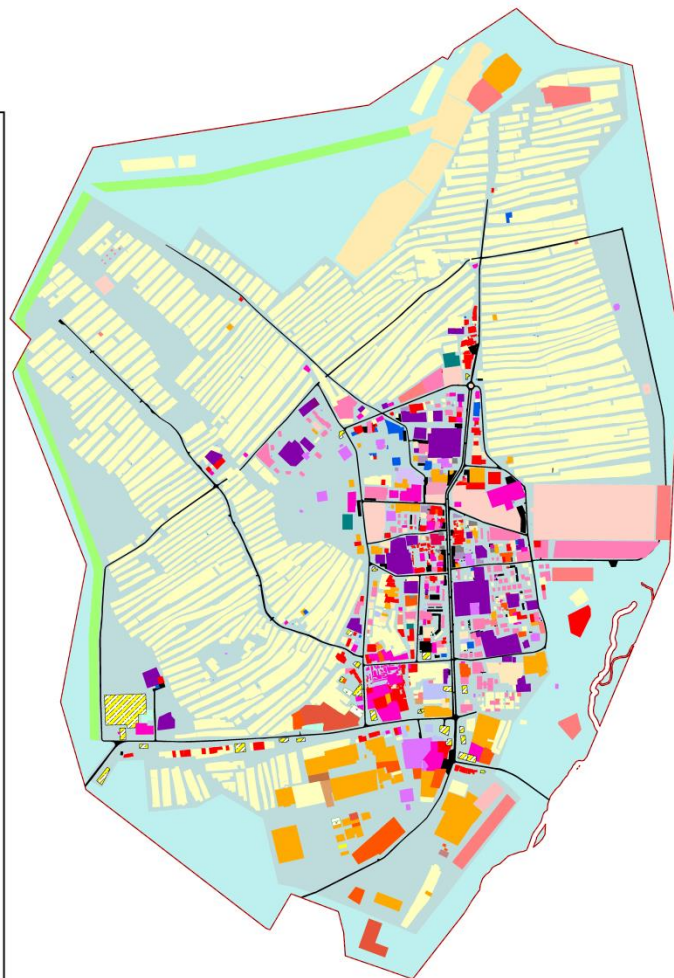
Хот, тосгон бусад суурины газар ашиглалтын ангилал	2020		Шинэчилсэн тооллого		Өөрчлөлт (+, -) Мян.га
	Мян.га	Хувь	Мян.га	Хувь	
Хот, тосгон бусад суурины газар	27.7	100	135.09	100	+107.39
Суурьшлын газар	1.8	6.50	1.33	0.65	- 0.47
Үйлдвэрийн газар	0.10	0.36	0.11	0.08	+0.01
Уурхайн газар	19.60	70.76	124.56	92.20	+104.96
Нийтийн эзэмшлийн газар	6.20	22.38	9.09	6.73	+ 2.89



**График 14 . Хот суурины газар ашиглалт**



## БАЯНХОНГОР СУМЫН ХОТ СУУРИНЫ ГАЗАР АШИГЛАЛТЫН ЗУРАГ



**ТАНИХ ТЭМДЭГ**

- Тэг торийг
- Газар ашиглалтын зориулалт**
- Тариалан**
  - Төмс, хүнсний ногоо
  - Жимс, жимсгэнэ
- Хөдөө аж ахуйн барилга, байгууламжийн дэвсгэр газар**
  - Тайва болон бусад шүүмүүн аж ахуй
  - Төмс, хүнсний ногоо, жимс жимсгэнэ хадгалах газар, бусад далаал амьсгий
  - ХАА-н бүх төрлийн түүхийг зах бүтээгдэхүүн өргөтгөх анхан шатны цэг
- Барилга, байгууламжийн доорх газар**
  - Төрийн захиргаа, төрийн үйлчилгээний байгууллага
  - Оффис, албан байгууллага
  - Соёлын үйл ажиллагаа, үзэсгэлэнгийн газар
  - Боловсролын байгууллага
  - Эрүүл мэндийн байгууллага
  - Савлүү, даатгал, үл мэдэх хөрөнгийн үйлчилгээ
  - Нийтийн үйлчилгээ
  - Нийтийн хаажийн үйлчилгээ
  - Сүм, хийд, шашны байгууллага
  - Зочид буудал, олон нийтийн газар
  - Бөөний болон жижиглэнгийн худалдааны төв, цогцолбор
  - Засвар үйлчилгээ
  - Батлан хамгаалах болон хүчний байгууллага
- Суурьшлын газар**
  - Нийтийн орон сууц
  - Амины орон сууц
  - Үйлчилгээтэй орон сууц
  - Гэр, орон сууцны хашааны газар
- Бүх төрлийн зам, бусад байгууламжийн доорх газар**
  - Автозам
  - Шатахуун түгээх станц
- Дэд бүтцийн зориулалтын газар**
  - Инженерийн байгууламж
  - Ус түгээх цэг
- Агуулахын байгууламж**
  - Олон зориулалттай агуулах
- Үйлдвэрийн газар**
  - Хүнсний үйлдвэрлэл
  - Нэхмэл эдлэл, хувцас, арьсан эдлэлийн үйлдвэрлэл
  - Химийн бодис, резин, хувиар бүтээгдэхүүн үйлдвэрлэл
  - Металл үйлдвэрлэл
  - Барилгын материал үйлдвэрлэл
  - Мод, модон бүтээгдэхүүн үйлдвэрлэл
- Нийтийн эзэмшлийн газар**
  - Нийтийн эзэмшлийн зам, талбай
  - Иргэн, аж ахуйн нэгж, байгууллагын эзэмшлийн бус ариал, зузаала, бөөний тамрын зориулалттай газар
  - Эзэмшлээ ашиглахад оюогдоогүй суу чөлөөтэй газар
- Амралт, аялал жуулчлалын газар**
  - Бөөний тамрын зориулалттай гадаа талбай, спортын барилга, байгууламж
- Харилцаа, холбооны барилга байгууламж**
  - Харилцаа, холбооны байгууламж
- Ой мэдөөр бүрэлдсэн газар**
  - Мод ургуулийн газар

Масштаб  
1:20 000

# Хот, тосгон бусад суурины газар ашиглалтын ангилалын экспликаци

9	доорх газар	Сүм, хийд, шашны байгууллага	1.39	0.09
10		Зочид буудал, олон нийтийн газар	1.78	0.11
11		Бөөний болон жижиглэнгийн худалдааны төв, цогцолбор	10.17	0.65
12		Засвар үйлчилгээ	2.65	0.17
13		Батлан хамгаалах болон хүчний байгууллага	1.14	0.07
<b>Бүгд</b>			<b>78.47</b>	<b>5.01</b>
1	Суурьшлын газар	Нийтийн орон сууц	18.95	1.21
2		Амины орон сууц	4.19	0.27
3		Үйлчилгээтэй орон сууц	6.11	0.39
4		Гэр, орон сууцны хашааны газар	399.04	
<b>Бүгд</b>			<b>428.29</b>	<b>27.32</b>
1	Бүх төрлийн зам, бусад	Автозам	29.89	1.91
2		Шатахуун түгээх станц	7.72	0.49
<b>Бүгд</b>			<b>37.61</b>	<b>2.40</b>
1	Дэд бүтцийн зориулалтын	Инженерийн байгууламж	6.38	0.41
2		Ус түгээх цэг	0.08	0.01
<b>Бүгд</b>			<b>6.46</b>	<b>0.41</b>
1	Агуулахын байгууламж	Олон зориулалттай агуулах	0.90	0.06
<b>Бүгд</b>			<b>0.90</b>	<b>0.06</b>
1		Хүнсний үйлдвэрлэл	7.01	0.45
2		Нэхмэл эдлэл, хувцас, арьсан эдлэлийн үйлдвэрлэл	5.90	0.38

# БАЯН-ӨНДӨР СУМЫН ХОТ СУУРИНЫ ГАЗАР АШИГЛАЛТЫН ЗУРАГ



**ТАНИХ ТЭМДЭГ**

- Тэг торш
- Барилга

**Газар ашиглалтын зориулалт**

**Тариалан**

- Төмс, хүнсний ногоо

**Хөдөө аж ахуйн барилга, байгууламжийн дэвсгэр газар**

- Малын гаралтай бусад бүтээгдэхүүн, түүхий эд бэлтгэх, хадгалах
- Өвөлжөө, Хаваржаа

**Барилга, байгууламжийн доорх газар**

- Төрийн захиргаа, төрийн үйлчилгээний байгууллага
- Соёлын үйл ажиллагаа, үзэсгэлэнгийн газар
- Боловсролын байгууллага
- Эрүүл мэндийн байгууллага
- Нийтийн үйлчилгээ
- Бөөний болон жижиглэнгийн худалдааны төв, цогцолбор
- Баглан хамгаалах болон хүчний байгууллага

**Суурьшлын газар**

- Гэр, орон сууцны хашааны газар

**Бүх төрлийн зам, бусад байгууламжийн доорх газар**

- Шагахуун түгээх станц

**Дэд бүтцийн зориулалтын газар**

- Инженерийн байгууламж
- Ус түгээх цэг

**Агуулахын байгууламж**

- Олон зориулалттай агуулах

**Нийтийн эзэмшлийн газар**

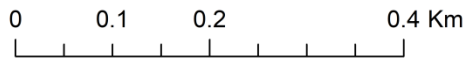
- Нийтийн эзэмшлийн зам, талбай
- Иргэн, аж ахуйн нэгж, байгууллагын эзэмшлийн бус амралт, зугаалга, биеийн тамирын зориулалттай газар
- Эзэмшил ашиглалтад олгогдоогүй сул чөлөөтэй газар

**Амралт, аялал жуулчлалын газар**

- Биеийн тамирын зориулалттай гадаа талбай, спортын барилга, байгууламж

**Шинжлэх ухаан, технологийн сорилт, туршилт болон байгаль орчин, цаг агаарын төлөв байдлын байнгын ажиглалтын талбай**

- Шинжлэх ухаан, технологийн сорилт, туршилт болон байгаль орчин, цаг агаарын төлөв байдлын байнгын ажиглалтын



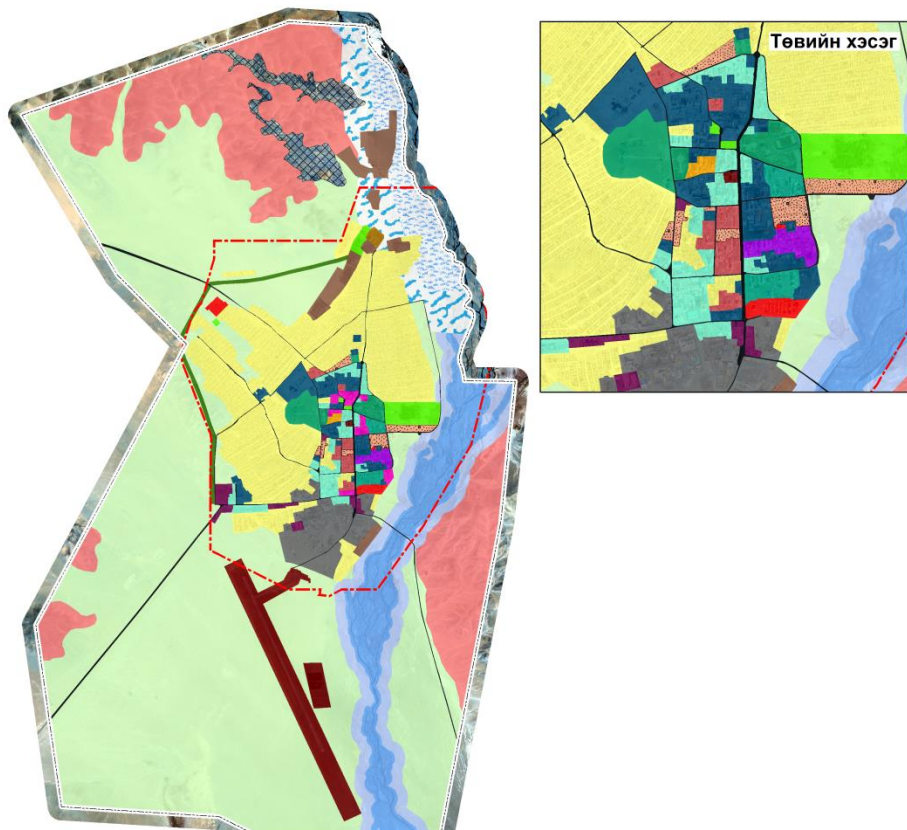
**ХОТ, ТОСГОН БУСАД СУУРИНЫ ГАЗАР АШИГЛАЛТЫН  
БҮСЧИЛЭЛ, ТӨЛӨВЛӨЛТИЙН АСУУДАЛ**

**Газар ашиглалтын бүс**

<b>Үндсэн бүс</b>	<b>д/д</b>	<b>Дэд бүс</b>
<b>Сууцны бүс</b>	1	Хуваарьт эдлэнт хувийн сууцны бүс
	2	Нам давхрын орон сууцны бүс
	3	Дунд давхрын орон сууцны бүс
	4	Өндөр давхрын орон сууцны бүс
	5	Гэр хороолол
<b>Олон нийт, ажил хэргийн төв бүс</b>	6	Хотын олон нийт, ажил хэргийн төв бүс
	7	Хотын олон нийт, ажил хэргийн дэд бүс
	8	Хорооллын худалдаа, ажил хэргийн бүс
	9	Үйлчилгээний төрөлжсөн бүс
	10	Тээвэр, бөөний худалдаа, агуулахын бүс
<b>Үйлдвэрийн бүс</b>	11	Хөнгөн үйлдвэрийн бүс
	12	Тусгай үйлдвэрийн бүс
<b>Ногоон байгууламжийн бүс</b>	13	Ногоон байгууламж задгай талбай
	14	Цэцэрлэгт хүрээлэн, ногоон байгууламжийн бүс
<b>Холимог ашиглалтын бүс</b>	15	Үйлдвэр, сууцны холимог бүс
	16	Худалдаа, үйлдвэр, сууцны холимог бүс
	17	Үйлдвэр, худалдааны холимог бүс
<b>Инженерийн шугам сүлжээ, зам тээврийн бүс</b>	18	Инженерийн шугам сүлжээний бүс
	19	Инженерийн барилга байгууламжийн бүс
	20	Гудамж, зам тээврийн бүс
<b>Тусгай зориулалтын бүс</b>	21	Тусгай зориулалтын бүс
<b>Хот орчмын ногоон бүс</b>	22	Зуслан
	23	Рекреацийн бүс /Амралт зугаалгын бүс/
	24	Экологийн хязгаарлалттай бүс
<b>Хот орчмын ХАА-н бүс</b>	25	Эрчимжсэн аж ахуйн бүс
	26	Чөлөөт ашиглалтын бүс



## БАЯНХОНГОР СУМЫН ГАЗАР АШИГЛАЛТЫН ОДООГИЙН БҮСЧИЛЭЛ

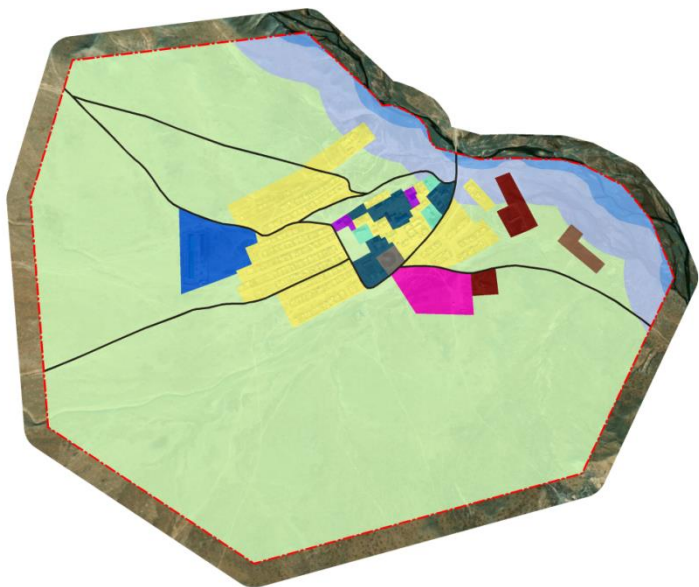


Үндсэн бүс	Д/д	Дэд бүс	Талбай	
			га	хувь
Сууцны бүс	1	Агуулахын бүс	4.99	0.08
	2	Хуваарьт эдлэн хувийн сууцны бүс	10.53	0.17
	3	Нам давхрын орон сууцны бүс	19.73	0.31
	4	Дунд давхарын орон сууцны бүс	2.37	0.04
	5	Гэр хороолол	638.28	10.08
Олон нийт, ажил хэргийн төв бүс	6	Олон нийт, ажил хэргийн бүс	16.84	0.27
	7	Худалдаа, сууцны холимог бүс	15.93	0.25
	8	Худалдаа, ажил хэргийн бүс	50.63	0.80
	9	Үйлчилгээний төрөлжсөн бүс	63.98	1.01
Үйлдвэрийн бүс	10	Хөнгөн үйлдвэрийн бүс	105.13	1.66
Ногоон байгууламжийн бүс	11	Ногоон байгууламж задгай талбай	34.31	0.54
	12	Үйлдвэр, сууцны холимог бүс	8.5	0.13
Холимог ашиглалтын бүс	13	Худалдаа, үйлдвэр, сууцны холимог бүс	12.68	0.20
	14	Инженерийн барилга байгууламжийн бүс	146.89	2.32
Инженерийн шугам сүлжээ, зам тээврийн бүс	15	Гудамж, зам тээврийн бүс	47.41	0.75
	16	Хог хаягдлын төвлөрсөн цэг	104.61	1.65
	17	Тусгай зориулалтын бүс	18.2	0.29
Усны сан бүхий газар	18	Ундны эх үүсвэрийн хориглолтын бүс	136.79	2.16
	19	Ундны эх үүсвэрийн хязгаарлалтын бүс	157.34	2.48
	20	Голын онцгой хамгаалалтын бүс	371.27	5.86
	21	Голын энгийн хамгаалалтын бүс	301.32	4.76
Хот орчмын ногоон бүс	22	Соёл, амралт зугаалгын бүс	35.42	0.56
	23	Хамгаалалтын зурвас, ногоон байгууламж	31.01	0.49
	24	Экологийн хязгаарлалтын бүс	862.06	13.61
Хот орчмын ХАА-н бүс	25	Чөлөөт ашиглалтын бүс	3052.29	48.20
	26	Газар тариалангийн бүс	84.55	1.34
<b>Бүгд</b>			<b>6333.06</b>	<b>100</b>





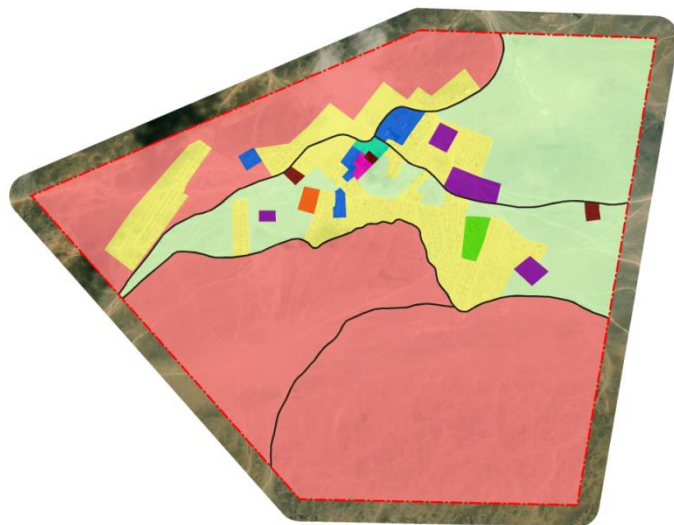
### БАЯНХОНГОР АЙМАГ ЗАГ СУМЫН ГАЗАР АШИГЛАЛТЫН ОДООГИЙН БҮСЧЛЭЛ



ТАНИХ ТЭМДЭГ	
	Суурьшлын бүсийн хил
<b>Газар ашиглалтын бүсчлэл</b>	
<b>Сууцны бүс</b>	Гэр хорооллын бүс
<b>Олон нийт, ажил хэргийн бүс</b>	Олон нийт ажил хэргийн бүс
	Худалдаа, ажил хэргийн бүс
	Үйлчилгээний төрөлжсөн бүс
	Агуулахын бүс
<b>Үйлдвэрийн бүс</b>	Хөнгөн үйлдвэрийн бүс
<b>Инженерийн шугам, сүлжээ, зам тээврийн бүс</b>	Инженерийн барилга, байгууламжийн бүс
	Гудамж, зам тээврийн бүс
<b>Тусгай зориулалтын бүс</b>	Тусгай зориулалтын бүс
<b>Усны сан бүхий газар</b>	Голын онцгой хамгаалалтын бүс
	Голын энгийн хамгаалалтын бүс
<b>Хот орчмын ХАА-н бүс</b>	Чөлөөт ашиглалтын бүс
	Газар тариалангийн бүс



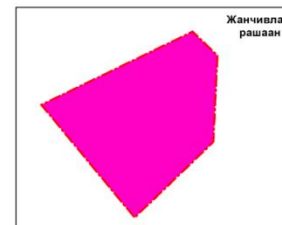
### БАЯНХОНГОР АЙМАГ ШИНЭЖИНСТ СУМЫН ГАЗАР АШИГЛАЛТЫН ОДООГИЙН БҮСЧЛЭЛ




ТАНИХ ТЭМДЭГ	
	Суурьшлын бүсийн хил
<b>Газар ашиглалтын бүсчлэл</b>	
<b>Сууцны бүс</b>	Гэр хорооллын бүс
<b>Олон нийт, ажил хэргийн бүс</b>	Олон нийт ажил хэргийн бүс
	Спорт, соёл, амралт зугаалгын бүс
	Худалдаа, ажил хэргийн бүс
	Үйлчилгээний төрөлжсөн бүс
<b>Инженерийн шугам, сүлжээ, зам тээврийн бүс</b>	Инженерийн барилга, байгууламжийн бүс
	Гудамж, зам тээврийн бүс
<b>Ногоон байгууламжийн бүс</b>	Ногоон байгууламж, задгай талбай
<b>Тусгай зориулалтын бүс</b>	Тусгай зориулалтын бүс
	Хог хаягдлын төвлөрсөн цэг
<b>Хот орчмын ногоон бүс</b>	Экологийн хязгаарлалттай бүс
<b>Хот орчмын ХАА-н бүс</b>	Чөлөөт ашиглалтын бүс



### БАЯНХОНГОР АЙМАГ ЭРДЭНЭЦОГТ СУМЫН ГАЗАР АШИГЛАЛТЫН ОДООГИЙН БҮСЧЛЭЛ



ТАНИХ ТЭМДЭГ	
	Суурьшлын бүсийн хил
<b>Газар ашиглалтын бүсчлэл</b>	
<b>Сууцны бүс</b>	Гэр хорооллын бүс
	Спорт, соёл, амралт зугаалгын бүс
<b>Олон нийт, ажил хэргийн бүс</b>	Олон нийт ажил хэргийн бүс
	Худалдаа, ажил хэргийн бүс
	Үйлчилгээний төрөлжсөн бүс
	Амралт зугаалгын бүс
<b>Үйлдвэрийн бүс</b>	Хөнгөн үйлдвэрийн бүс
<b>Инженерийн шугам, сүлжээ, зам тээврийн бүс</b>	Гудамж, зам тээврийн бүс
<b>Тусгай зориулалтын бүс</b>	Тусгай зориулалтын бүс
<b>Усны сан бүхий газар</b>	Голын онцгой хамгаалалтын бүс
	Голын энгийн хамгаалалтын бүс
<b>Хот орчмын ХАА-н бүс</b>	Чөлөөт ашиглалтын бүс







**ХОТ СУУРИН ГАЗРЫН БҮСЧИЛЭЛ,  
ТӨЛӨВЛӨЛТ**

## Хүснэгт-.....Төлөвлөлтийн жилүүд дэх хүн амын өсөлтийн тооцоолол

Сумд	2030	2031	2032	2033	2034	2035	2036	2037	2029
<b>Аймаг нэгдсэн</b>	<b>97770</b>	<b>98657</b>	<b>99552</b>	<b>100454</b>	<b>101366</b>	<b>102285</b>	<b>103213</b>	<b>104149</b>	<b>96891</b>
<u>Баянхонгор</u>	34967	35284	35604	35927	36253	36582	36913	37248	34653
<u>Баацагаан</u>	3606	3639	3672	3705	3739	3773	3807	3842	3574
<u>Баянбулаг</u>	1969	1987	2005	2023	2041	2060	2079	2097	1951
<u>Баянговь</u>	3344	3374	3405	3435	3467	3498	3530	3562	3314
<u>Баянлиг</u>	4248	4286	4325	4364	4404	4444	4484	4525	4210
<u>Баян-Овоо</u>	2857	2883	2909	2935	2962	2989	3016	3043	2831
<u>Баян-Өндөр</u>	2881	2907	2933	2960	2987	3014	3041	3069	2855
<u>Баянцагаан</u>	3903	3938	3974	4010	4046	4083	4120	4158	3868
<u>Богд</u>	3426	3457	3488	3520	3552	3584	3616	3649	3395
<u>Бөмбөгөр</u>	3679	3712	3746	3780	3814	3848	3883	3919	3646
<u>Бууцагаан</u>	4043	4080	4117	4154	4192	4230	4268	4307	4007
<u>Галуут</u>	4560	4601	4643	4685	4727	4770	4813	4857	4519
<u>Гурванбулаг</u>	2540	2563	2587	2610	2634	2658	2682	2706	2517
<u>Жаргалант</u>	3208	3237	3266	3296	3326	3356	3387	3417	3179
<u>Жинст</u>	2475	2497	2520	2543	2566	2589	2612	2636	2452
<u>Заг</u>	2325	2346	2367	2389	2410	2432	2454	2476	2304
<u>Өлзийт</u>	4233	4272	4311	4350	4389	4429	4469	4510	4195
<u>Хүрээмарал</u>	1923	1940	1958	1976	1994	2012	2030	2048	1906
<u>Шинэжинст</u>	2758	2783	2808	2834	2860	2885	2912	2938	2733
<u>Эрдэнэцогт</u>	4827	4870	4915	4959	5004	5050	5095	5142	4783

# НИЙГЭМ ЭДИЙН ЗАСГИЙН ХЭРЭГЦЭЭТ БАЙДЛЫН ҮНЭЛГЭЭ

## Боловсролын байгууллагын хүчин чадал, ачаалал

Дд	Сумын нэр	Сургууль					Барилгын хүчин чадлаас хэтэрсэн ачаалал /сурагч/
		Одоо байгаа сургуулийн тоо	Хүчин чадал	Суралцаж байгаа хүүхэд	6-18 насны хүүхдийн тоо статистик	Хамрагдалт хувь	
1	Баянхонгор	9	6110	10218	7385	138.4%	4108
2	Баацагаан	1	320	352	677	52.0%	32
3	Баянбулаг	1	395	305	427	71.4%	-90
4	Баянговь	1	320	467	699	66.8%	147
5	Баянлиг	2	720	781	864	90.4%	61
6	Баян-овоо	1	240	231	556	41.5%	-9
7	Баян-Өндөр	1	320	402	619	64.9%	82
8	Баянцагаан	1	470	658	796	82.7%	188
9	Богд	1	320	570	719	79.3%	250
10	Бууцагаан	2	665	575	819	70.2%	-90
11	Бөмбөгөр	1	320	498	812	61.3%	178
12	Галуут	2	440	490	939	52.2%	50
13	Гурванбулаг	1	320	355	509	69.7%	35
14	Жаргалант	1	312	505	605	83.5%	193
15	Жинст	1	240	233	530	44.0%	-7
16	Заг	1	120	282	472	59.7%	162
17	Өлзийт	1	560	514	865	59.4%	-46
18	Хүрээмарал	1	240	225	373	60.3%	-15
19	Шинэжинст	1	360	441	590	74.7%	81
20	Эрдэнэцогт	2	570	594	1062	55.9%	24
	Нийт	32	13362	18696	20318	81.7	5334

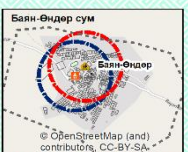
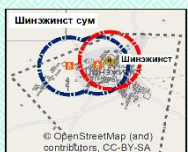
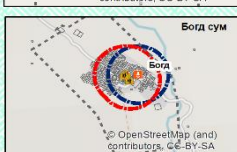
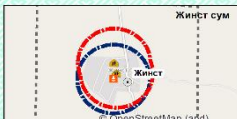
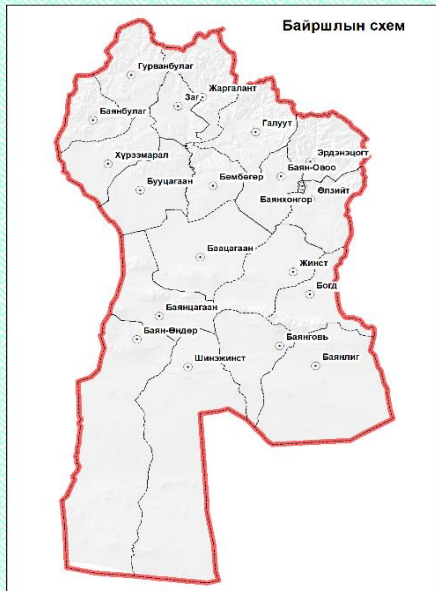
## СӨБ байгууллагын хүчин чадал, ачаалал

Дд	Сумын нэр	Одоо байгаа цэцэрлэгийн тоо	Хүчин чадал	Суралцаж байгаа хүүхэд	2-5 насны хүүхдийн тоо статистик	Хамрагдалт хувь	Барилгын хүчин чадлаас хэтэрсэн ачаалал /хүүхэд/
1	Баянхонгор	22	2695	2751	3098	88.8	56
2	Баацагаан	1	90	167	288	58.0	77
3	Баянбулаг	1	90	87	157	55.4	-3
4	Баянговь	1	125	160	287	55.7	35
5	Баянлиг	1	150	199	359	55.4	49
6	Баян-овоо	1	200	108	203	53.2	-92
7	Баян-Өндөр	1	140	178	242	73.6	38
8	Баянцагаан	1	100	240	350	68.6	140
9	Богд	1	125	167	263	63.5	42
10	Бууцагаан	2	175	224	359	62.4	49
11	Бөмбөгөр	1	100	188	325	57.8	88
12	Галуут	1	90	178	335	53.1	88
13	Гурванбулаг	1	100	146	243	60.1	46
14	Жаргалант	1	90	145	243	59.7	55
15	Жинст	1	90	86	201	42.8	-4
16	Заг	1	75	115	185	62.2	40
17	Өлзийт	1	100	136	343	39.7	36
18	Хүрээмарал	1	90	88	137	64.2	-2
19	Шинэжинст	1	100	145	253	57.3	45
20	Эрдэнэцогт	2	165	272	355	76.6	107
	Нийт	43	4890	5780	8226	60.4	890



# БАЯНХОНГОР АЙМГИЙН ХЭМЖЭЭНИЙ СУРГУУЛЬ, ЦЭЦЭРЛЭГИЙН ЗУРАГ

/Сумдаар/


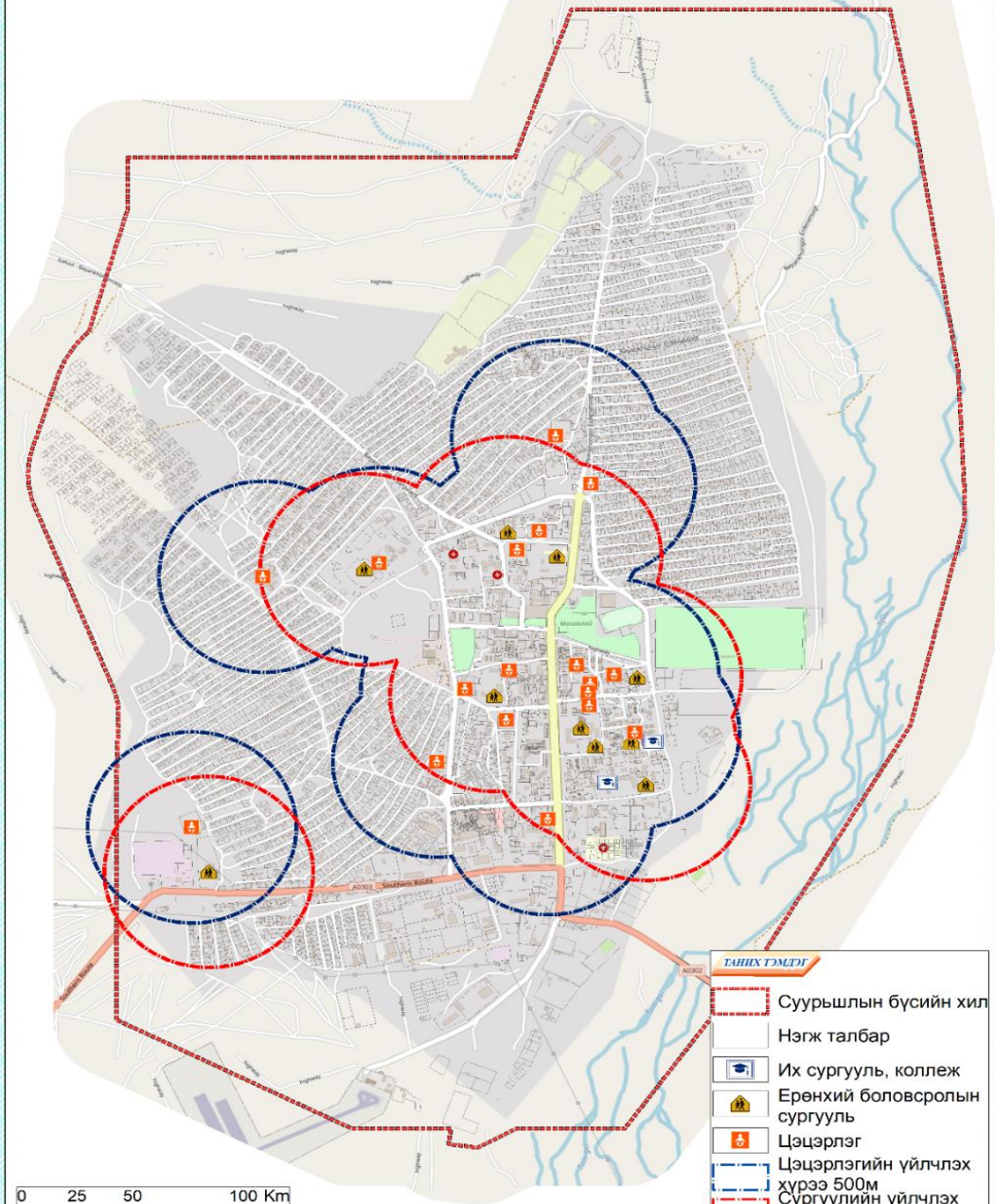


**ТАНИХ ГЭМДЭГ**

	Аймгийн хил		Сургуулийн үйлчлэх хүрээ 500 м
	Сумын хил		Цэцэрлэгийн үйлчлэх хүрээ 500 м
	Суурьшлын бүсийн хил		Их сургууль, коллеж
	Сумын төв		Ерөнхий боловсролын сургууль
			Цэцэрлэг



# БАЯНХОНГОР АЙМГИЙН, БАЯНХОНГОР ХОТЫН СУРГУУЛЬ, ЦЭЦЭРЛЭГИЙН ҮЙЛЧЛЭХ ХҮРЭЭ



**ТАНИХ ГЭМДЭГ**

	Суурьшлын бүсийн хил
	Нэгж талбар
	Их сургууль, коллеж
	Ерөнхий боловсролын сургууль
	Цэцэрлэг
	Цэцэрлэгийн үйлчлэх хүрээ 500м
	Сургуулийн үйлчлэх хүрээ 500м

## Төлөвлөж буй боловсролын байгууллага

Дд	Сумын нэр	Одоо байгаа			Төлөвлөлтөөр					
		Одоо байгаа сургуулийн тоо	Хүчин чадал	Сурацгаж байгаа хүүхэд	Сумын хүн ам	Сургуулийн насны хүүхэд	Шаардлагатай сургуулийн тоо	Ойрын 2027 он	Дундын 2032 он	Хэтийн 2037 он
1	Баянхонгор	9	6110	10218	37248	11913	3	2		1
2	Баацагаан	1	320	352	3842	410	1		1	
3	Баянбулаг	1	395	305	2097	356	0			
4	Баянговь	1	320	467	3562	544	1	1		
5	Баянлиг	2	720	781	4525	911	0			
6	Баян-овоо	1	240	231	3043	269	0			
7	Баян-Өндөр	1	320	402	3069	469	1		1	
8	Баянцагаан	1	470	658	4158	767	1	1		
9	Богд	1	320	570	3649	665	1		1	
10	Бууцагаан	2	665	575	3919	670	0			
11	Бөмбөгөр	1	320	498	4307	581	1	1		
12	Галуут	2	440	490	4857	571	1		1	
13	Гурванбулаг	1	320	355	2706	414	1		1	
14	Жаргалант	1	312	505	3417	589	1	1		
15	Жинст	1	240	233	2636	272	1		1	
16	Заг	1	120	282	2476	329	1	1		
17	Өлзийт	1	560	514	4510	599	0			
18	Хүрээмарал	1	240	225	2048	262	1		1	
19	Шинэжинст	1	360	441	2938	514	1		1	
20	Эрдэнэцогт	2	570	594	5142	693	1			1
	Нийт	32	13362	18696	104149	21798	17	7	8	2

## Төлөвлж буй СӨБ байгууллага

Дд	Аймаг сумын нэр	Одоо байгаа			Төлөвлөлтөөр 2037 он		Хэрэгжүүлэх хугацаа			
		Одоо байгаа цэцэрлэгийн тоо	Цэцэрлэгийн барилгын хүчин чадал, хүүхдийн тоогоор	Цэцэрлэгт сурацгаж байгаа хүүхэд 2021 он	Сумын хүн ам	Цэцэрлэгийн насны хүүхэд	Шаардлагатай цэцэрлэгийн тоо	Ойрын 2027 он	Дундын 2032 он	Хэтийн 2037 он
1	Баянхонгор	22	2695	2751	37248	3179	2	2		
2	Баацагаан	1	90	167	3842	193	1	1		
5	Баянбулаг	1	90	87	2097	101	0			
6	Баянговь	1	125	160	3562	185	1			1
7	Баянлиг	1	150	199	4525	230	1			1
3	Баян-овоо	1	200	108	3043	125	0			
4	Баян-Өндөр	1	140	178	3069	206	1			1
8	Баянцагаан	1	100	240	4158	277	1	1		
9	Богд	1	125	167	3649	193	1			1
10	Бууцагаан	2	175	224	3919	259	1			1
11	Бөмбөгөр	1	100	188	4307	217	1	1		
12	Галуут	1	90	178	4857	206	1	1		
13	Гурванбулаг	1	100	146	2706	169	1		1	
14	Жаргалант	1	90	145	3417	168	1		1	
15	Жинст	1	90	86	2636	99	0			
16	Заг	1	75	115	2476	133	1	1		
17	Өлзийт	1	100	136	4510	157	1			1
18	Хүрээмарал	1	90	88	2048	102	0			
19	Шинэжинст	1	100	145	2938	168	1		1	
20	Эрдэнэцогт	2	165	272	5142	314	1	1		
	Нийт	43	4890	5780	104149	6678	17	8	3	6



**Эрүүл мэндийн байгууллагын хүчин чадал, ачаалал  
/2021 оны байдлаар/**

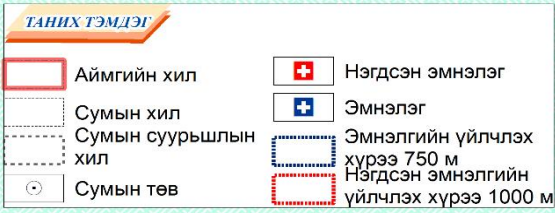
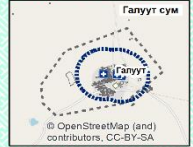
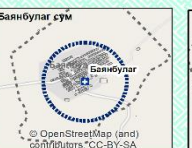
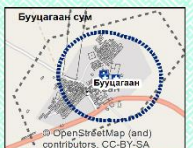
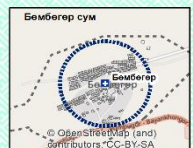
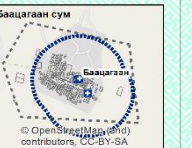
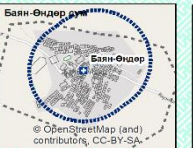
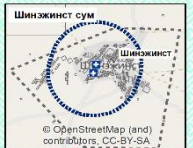
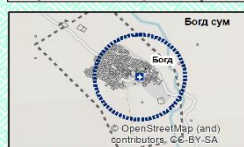
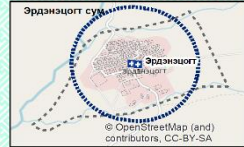
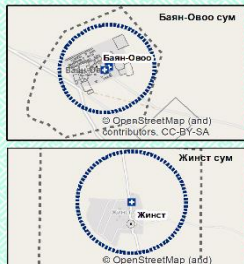
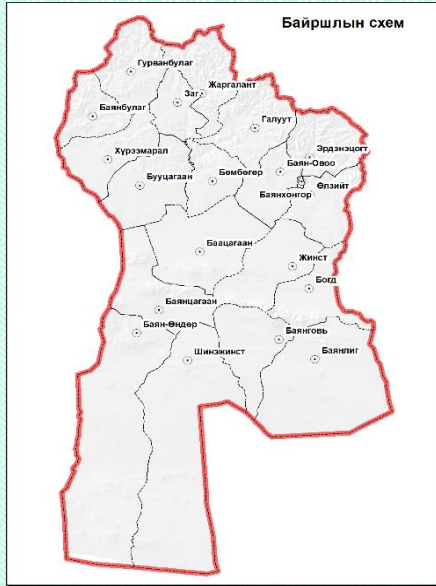
Дд	Сумын нэр	Сумын хүн ам	Одоо байгаа сургуулийн тоо	1000 хүнд ногдох орны хэрэгцээ	Хүчин чадал, ор	/БНБД 31-22-21/ норм, дүрмийн дагуу дутагдалтай орны тоо
1	Баянхонгор	31948	Нэгдсэн эмнэлэг, хувийн эмнэлэг	319	461	-142
2	Баацагаан	3295	Сумын эмнэлэг	33	14	19
3	Баянбулаг	1799	Сумын эмнэлэг	18	11	7
4	Баянговь	3055	Сумын эмнэлэг	31	12	19
5	Баянлиг	3881	Сумын эмнэлэг	39	16	23
6	Баян-овоо	2610	Сумын эмнэлэг	26	10	16
7	Баян-Өндөр	2632	Сумын эмнэлэг	26	12	14
8	Баянцагаан	3566	Сумын эмнэлэг	36	15	21
9	Богд	3130	Сумын эмнэлэг	31	14	17
10	Бууцагаан	3361	Сумын эмнэлэг	34	15	19
11	Бөмбөгөр	3694	Сумын эмнэлэг	37	14	23
12	Галуут	4166	Сумын эмнэлэг	42	17	25
13	Гурванбулаг	2321	Сумын эмнэлэг	23	12	11
14	Жаргалант	2931	Сумын эмнэлэг	29	13	16
15	Жинст	2261	Сумын эмнэлэг	23	10	13
16	Заг	2124	Сумын эмнэлэг	21	11	10
17	Өлзийт	3868	Сумын эмнэлэг	39	13	26
18	Хүрээмарал	1757	Сумын эмнэлэг	18	10	8
19	Шинэжинст	2520	Сумын эмнэлэг	25	12	13
20	Эрдэнэцогт	4410	Сумын эмнэлэг	44	18	26
	<b>Нийт</b>	<b>89329</b>		<b>893</b>	<b>710</b>	<b>183</b>

**Эрүүл мэндийн байгууллагын хүчин чадал, ачаалал  
/2037 оны байдлаар/**

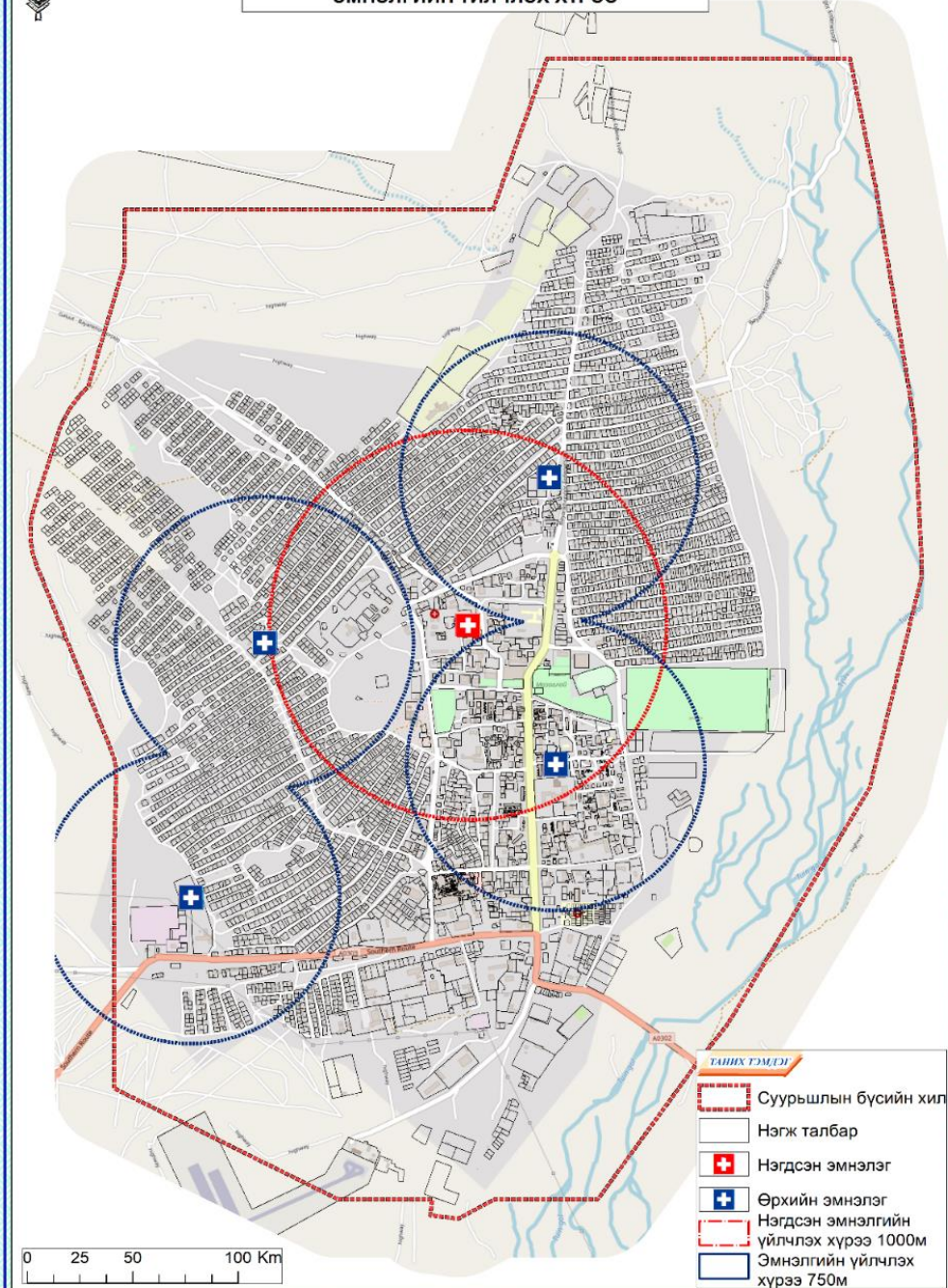
Дд	Сумын нэр	Одоо байгаа эмнэлгийн тоо	Сумын хүн ам	1000 хүнд ногдох орны хэрэгцээ	Одоо байгаа эмнэлгийн хүчин чадал, /ор/	/БНБД 31-22-21/ норм, дүрмийн дагуу дутагдалтай орны тоо
1	Баянхонгор	Нэгдсэн эмнэлэг, хувийн эмнэлэг	37248	372	461	-89
2	Баацагаан	Сумын эмнэлэг	3842	38	14	24
3	Баянбулаг	Сумын эмнэлэг	2097	21	11	10
4	Баянговь	Сумын эмнэлэг	3562	36	12	24
5	Баянлиг	Сумын эмнэлэг	4525	45	16	29
6	Баян-овоо	Сумын эмнэлэг	3043	30	10	20
7	Баян-Өндөр	Сумын эмнэлэг	3069	31	12	19
8	Баянцагаан	Сумын эмнэлэг	4158	42	15	27
9	Богд	Сумын эмнэлэг	3649	36	14	22
10	Бууцагаан	Сумын эмнэлэг	3919	39	15	24
11	Бөмбөгөр	Сумын эмнэлэг	4307	43	14	29
12	Галуут	Сумын эмнэлэг	4857	49	17	32
13	Гурванбулаг	Сумын эмнэлэг	2706	27	12	15
14	Жаргалант	Сумын эмнэлэг	3417	34	13	21
15	Жинст	Сумын эмнэлэг	2636	26	10	16
16	Заг	Сумын эмнэлэг	2476	25	11	14
17	Өлзийт	Сумын эмнэлэг	4510	45	13	32
18	Хүрээмарал	Сумын эмнэлэг	2048	20	10	10
19	Шинэжинст	Сумын эмнэлэг	2938	29	12	17
20	Эрдэнэцогт	Сумын эмнэлэг	5142	51	18	33
	<b>Нийт</b>		<b>104149</b>	<b>1041</b>	<b>710</b>	<b>331</b>



# БАЯНХОНГОР АЙМГИЙН ХЭМЖЭЭНИЙ /Сумдаар/ ЭМНЭЛГИЙН ЗУРАГ



# БАЯНХОНГОР АЙМГИЙН, БАЯНХОНГОР ХОТЫН ЭМНЭЛГИЙН ҮЙЛЧЛЭХ ХҮРЭЭ



## Төлөвлөж буй эрүүл мэндийн байгууллага

Дд	Сумын нэр	Одоо байгаа сургуулийн тоо	Төлөвлөж буй эмнэлгийн хүчин чадал, /ор/	Ойрын 2027 он	Дундын 2032 он	Хэтийн 2037 он
1	Баянхонгор	Нэгдсэн эмнэлэг, хувийн эмнэлэг				
2	Баацагаан	Сумын эмнэлэг	30		1	
3	Баянбулаг	Сумын эмнэлэг	10			1
4	Баянговь	Сумын эмнэлэг	30		1	
5	Баянлиг	Сумын эмнэлэг	30	1		
6	Баян-овоо	Сумын эмнэлэг	20			1
7	Баян-Өндөр	Сумын эмнэлэг	20			1
8	Баянцагаан	Сумын эмнэлэг	30		1	
9	Богд	Сумын эмнэлэг	20		1	
10	Бууцагаан	Сумын эмнэлэг	30		1	
11	Бөмбөгөр	Сумын эмнэлэг	30	1		
12	Галуут	Сумын эмнэлэг	30	1		
13	Гурванбулаг	Сумын эмнэлэг	20		1	
14	Жаргалант	Сумын эмнэлэг	20			1
15	Жинст	Сумын эмнэлэг	20			1
16	Заг	Сумын эмнэлэг	20			1
17	Өлзийт	Сумын эмнэлэг	30		1	
18	Хүрээмарал	Сумын эмнэлэг	10			1
19	Шинэжинст	Сумын эмнэлэг	20		1	
20	Эрдэнэцогт	Сумын эмнэлэг	30	1		
<b>Нийт</b>			<b>450</b>	<b>4</b>	<b>8</b>	<b>7</b>



**Иргэнд өмчлүүлэх газрын хэрэгцээний тооцоо  
/2020 оны байдлаар /**

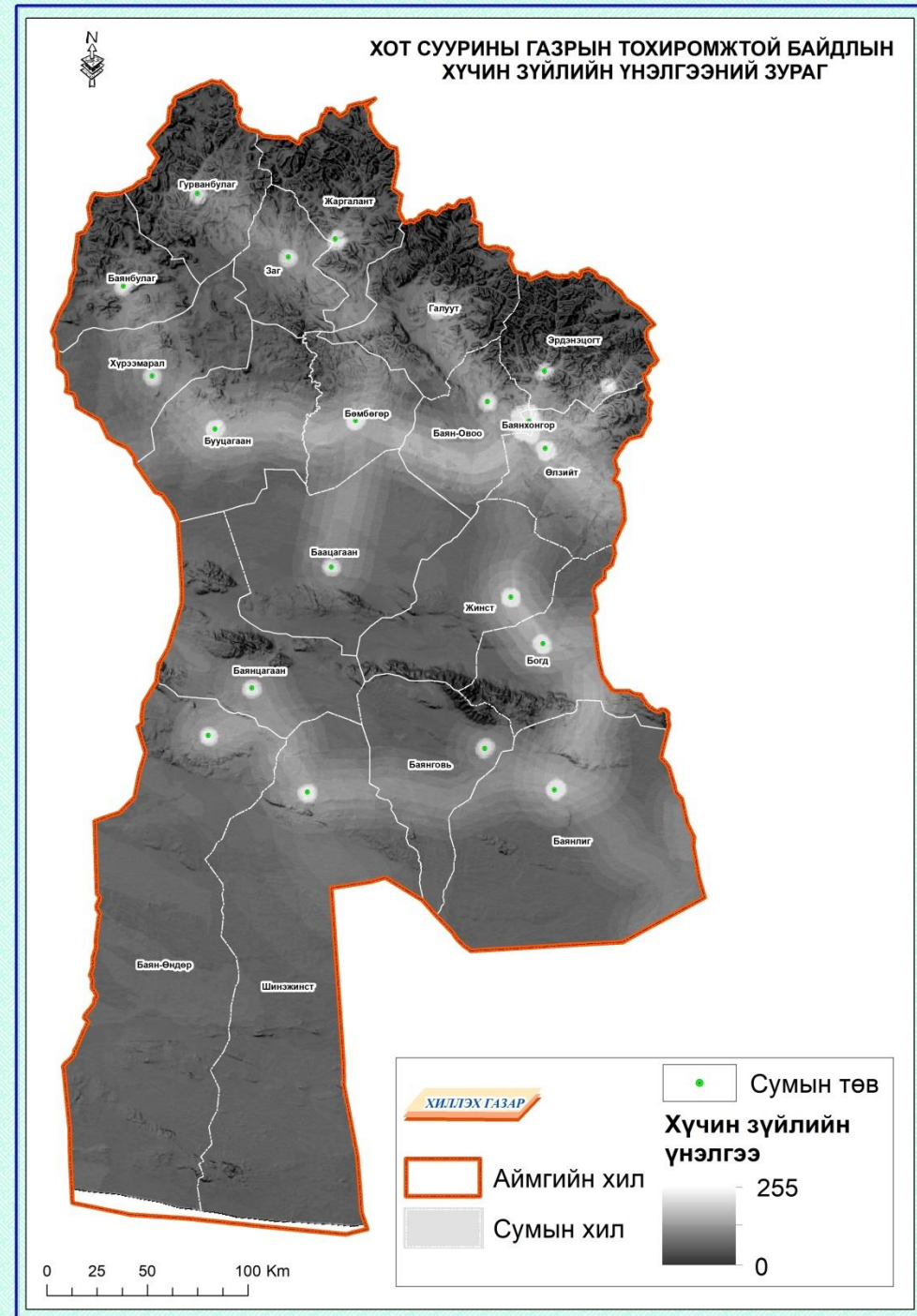
Сум	Одоо байгаа, 2020 он				
	Сумын нийт хүн амын тоо	Өмчилсөн болон өмчлөх боломжит нэгж талбар	Шаардлагатай газрын хэрэгцээ		
			Доод 0.07га	Дунд 0.35га	Дээд 0.5га
Баянхонгор сум	31948	5626	1842.5	9212.7	13161.0
Баацагаан сум	3295	226	214.8	1074.2	1534.5
Баянбулаг сум	1799	260	107.7	538.7	769.5
Баянговь сум	3055	389	186.6	933.1	1333.0
Баянлиг сум	3881	504	236.4	1182.0	1688.5
Баян-Овоо сум	2610	73	177.6	888.0	1268.5
Баян-Өндөр сум	2632	367	158.6	792.8	1132.5
Баянцагаан сум	3566	401	221.6	1107.8	1582.5
Богд сум	3130	323	196.5	982.5	1403.5
Бөмбөгөр сум	3361	364	209.8	1049.0	1498.5
Бууцагаан сум	3694	362	233.2	1166.2	1666.0
Галуут сум	4166	283	271.8	1359.1	1941.5
Гурванбулаг сум	2321	274	143.3	716.5	1023.5
Жаргалант сум	2931	334	181.8	909.0	1298.5
Жинст сум	2261	136	148.8	743.8	1062.5
Заг сум	2124	207	134.2	671.0	958.5
Өлзийт сум	3868	227	254.9	1274.4	1820.5
Хүрээмарал сум	1757	209	108.4	541.8	774.0
Шинэжинст сум	2520	302	155.3	776.3	1109.0
Эрдэнэцогт сум	4410	302	287.6	1437.8	2054.0
	89329	11169	5471.2	27356.0	39080.0

**Иргэнд өмчлүүлэх газрын хэрэгцээний тооцоо  
/2037 оны байдлаар /**

Сум	Төлөвлөлтийн эцэс, 2037 он			
	Сумын нийт хүн амын тоо	Шаардлагатай газрын хэрэгцээ		
		Доод 0.07га	Дунд 0.35га	Дээд 0.5га
Баянхонгор сум	37248.2	2213.6	11067.8	15811.1
Баацагаан сум	3841.6	253.1	1265.5	1807.8
Баянбулаг сум	2097.5	128.6	643.1	918.7
Баянговь сум	3561.8	222.1	1110.5	1586.4
Баянлиг сум	4524.9	281.5	1407.3	2010.4
Баян-Овоо сум	3043.0	207.9	1039.5	1485.0
Баян-Өндөр сум	3068.7	189.1	945.6	1350.8
Баянцагаан сум	4157.6	263.0	1314.8	1878.3
Богд сум	3649.3	232.8	1164.2	1663.1
Бөмбөгөр сум	3918.6	248.8	1244.1	1777.3
Бууцагаан сум	4306.8	276.1	1380.7	1972.4
Галуут сум	4857.1	320.2	1601.0	2287.1
Гурванбулаг сум	2706.1	170.2	851.2	1216.0
Жаргалант сум	3417.3	215.8	1079.1	1541.6
Жинст сум	2636.1	175.0	875.0	1250.1
Заг сум	2476.4	158.9	794.3	1134.7
Өлзийт сум	4509.7	299.8	1498.9	2141.4
Хүрээмарал сум	2048.5	128.8	643.8	919.7
Шинэжинст сум	2938.1	184.5	922.6	1318.0
Эрдэнэцогт сум	5141.6	338.8	1693.9	2419.8
Нийт	104148.9	6508.6	32542.9	46489.9

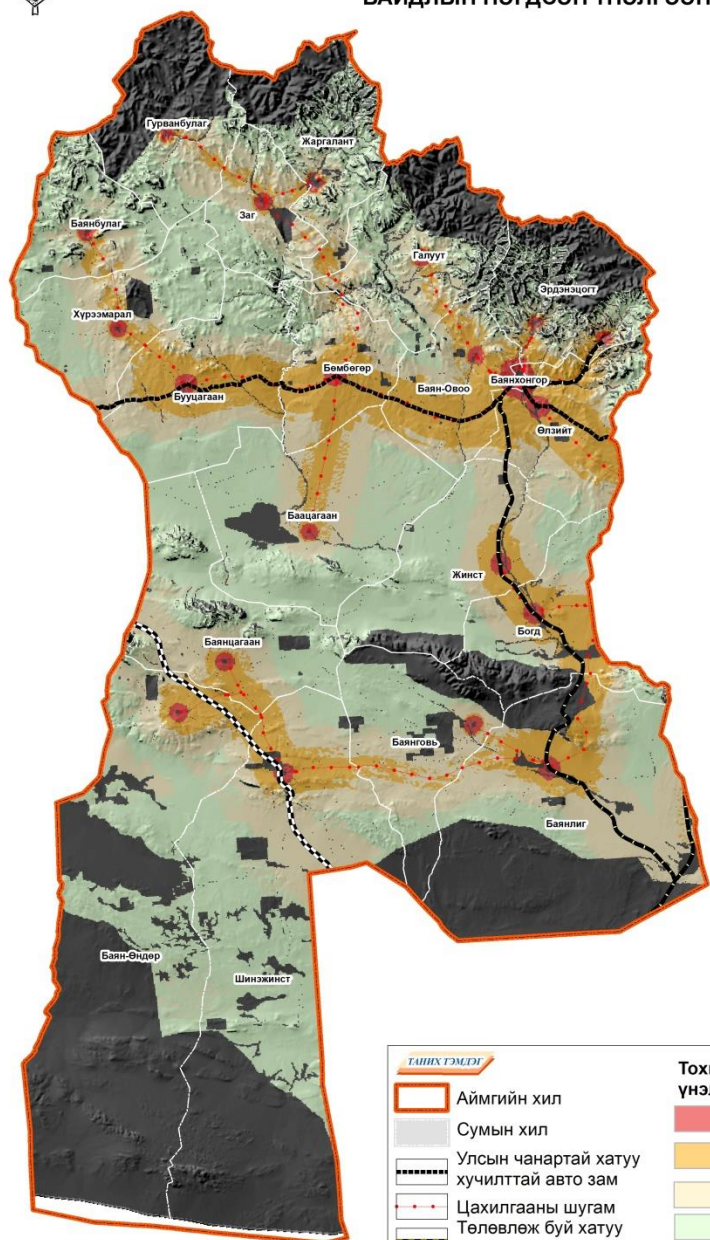
# Хүснэгт-..... Хот суурин газрын хүчин зүйлү

№	Хүчин зүйл
1	Суурьшлын бүс
2	Гадаргын налуу
3	Засмал зам
4	Цахилгааны шугам
5	Хөрс
6	Ургамалжилт
7	Цэвдэг
8	Газар хөдлөлт
9	Зүг зовхис
10	Өндөржилт
<b>CR=0.0521</b>	





ХОТ, ТОСГОН БУСАД СУУРИНЫ ГАЗРЫН ТОХИРОМЖТОЙ  
БАЙДЛЫН НЭГДСЭН ҮНЭЛГЭЭНИЙ ЗУРАГ




0 25 50 100 Km

ТАВИГ 1.2.1.1		Тохиромжтой байдлын үнэлгээ	
	Аймгийн хил		Тохиромжтой
	Сумын хил		Дунд зэрэг тохиромжтой
	Улсын чанартай хатуу хучилттай авто зам		Хязгаарлагдмал тохиромжтой
	Цахилгааны шугам		Тохиромжгүй
	Төлөвлөж буй хатуу хучилттай авто зам		Газар ашиглалтыг хязгаарлах суурь нөхцөл
	Төлөвлөж буй төмөр зам		

№	Тохиромжтой байдлын ангилал	Талбай, га	Эзлэх, хувь
1	Тохиромжтой	128394	1.11
2	Дунд зэрэг тохиромжтой	1437477	12.44
3	Хязгаарлагдмал тохиромжтой	2441440	21.13
4	Тохиромжгүй	3771066	32.64
5	Газар ашиглалтыг хязгаарлах суурь нөхцөл	3774117	32.67
<b>Нийт</b>		<b>11552495</b>	<b>100</b>



## БАЯНХОНГОР СУМЫН ТӨВИЙН ГАЗАР АШИГЛАЛТЫН БҮСЧИЛЭЛ, ТӨЛӨВЛӨЛТ



## Хот суурины ирээдүйн газар ашиглалтын бүсийн экспликаци (төлөвлөлтөөр)

Үндсэн бүс	Д/д	Дэд бүс	Талбай	
			га	хувь
Сууцны бүс	1	Гэр хороолол	320.93	5.03
	2	Зуслангийн бүс	21.26	0.33
	3	Суурьшлын нөөц бүс	1852.45	29.02
	4	Нөхцөл сайжруулах гэр хорооллын бүс	256.69	4.02
	5	Нам давхрын орон сууцны бүс	157.21	2.46
	6	Дунд давхрын орон сууцны бүс	19.56	0.31
	7	Хуваарьт эдлэн хувийн сууцны бүс	221.32	3.47
Олон нийт, ажил хэргийн төв бүс	8	Агуулахын бүс	6.97	0.11
	9	Олон нийт, ажил хэргийн бүс	49.32	0.77
	10	Худалдаа, ажил хэргийн бүс	58.69	0.92
	11	Үйлчилгээний төрөлжсөн бүс	56.58	0.89
Холимог ашиглалтын бүс	12	Худалдаа, сууцны холимог бүс	28.81	0.45
Үйлдвэрийн бүс	13	Үйлдвэрийн бүс	17.99	0.28
	14	Хөнгөн үйлдвэрийн бүс	52.78	0.83
Ногоон байгууламжийн бүс	15	Төлөвлөж буй мод үржүүлэг	6.24	0.10
	16	Төлөвлөж буй хамгаалалтын зурвас, ногоон байгууламж	37.92	0.59
	17	Төлөвлөж буй хээрийн ойжуулалт	22.93	0.36
	18	Цэцэрлэгт хүрээлэн, ногоон байгууламжийн бүс	35.63	0.56
	19	Ногоон байгууламж задгай талбай	105.55	1.65
	20	Инженерийн барилга байгууламжийн бүс	24.82	0.39
Инженерийн шугам сүлжээ, зам тээврийн бүс	21	Гудамж, зам тээврийн бүс	317.02	4.97
	22	Тусгай зориулалтын бүс	416.45	6.52
Тусгай зориулалтын бүс	23	Нөхөн сэргээлт хийхээр төлөвлөж буй хогийн цэг	193.09	3.02
	24	Усан хангамжийн бүс	282.33	4.42
Усны сан бүхий газар	25	Голын онцгой хамгаалалтын бүс	361.26	5.66
	26	Голын энгийн хамгаалалтын бүс	286.77	4.49
	27	Газар тариалангийн бүс	135.66	2.13
Хот орчмын ногоон бүс	28	Соёл, амралт зугаалгын бүс	120.73	1.89
	29	Хамгаалалтын зурвас, ногоон байгууламж	31.49	0.49
	30	Экологийн хязгаарлалтын бүс	884.88	13.86
<b>Нийт</b>			<b>6383.33</b>	<b>100</b>



## Хот суурины ирээдүйн газар ашиглалтын бүсийн экспликаци (төлөвлөлтөөр)

### БААЦАГААН СУМЫН ТӨВИЙН ГАЗАР АШИГЛАЛТЫН БҮСЧЛЭЛ, ТӨЛӨВЛӨЛТ



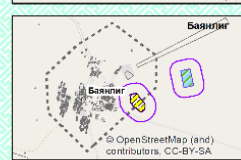
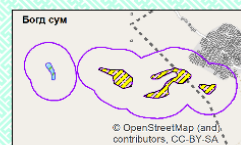
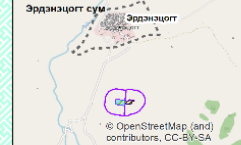
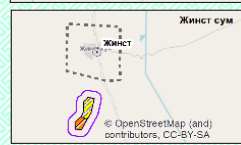
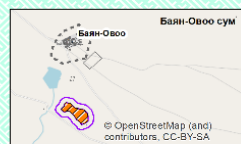
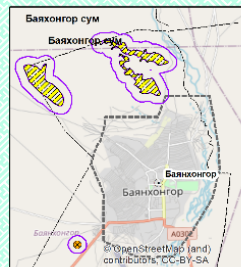
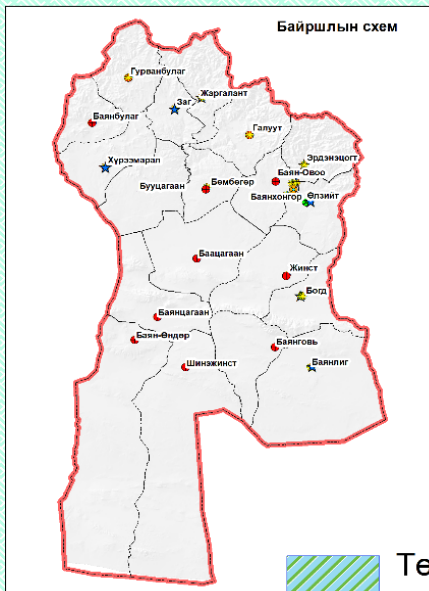
Үндсэн бүс	Д/д	Дэд бүс	Талбай	
			га	хувь
Сууцны бүс	1	Гэр хорооллын бүс	38.88	7.36
	2	Суурьшлын нөөц бүс	90.27	17.08
Олон нийт, ажил хэргийн төв бүс	3	Олон нийт, ажил хэргийн бүс	0.72	0.14
	4	Худалдаа, ажил хэргийн бүс	2.03	0.38
	5	Үйлчилгээний төрөлжсөн бүс	8.03	1.52
Ногоон байгууламжийн бүс	6	Ногоон байгууламж задгай талбай	0.87	0.16
	7	Гудамж, зам тээврийн бүс	6.35	1.20
Тусгай зориулалтын бүс	8	Тусгай зориулалтын бүс	6.5	1.23
	9	Хог хаягдлын төвлөрсөн цэг	0.99	0.19
Хот орчмын ногоон бүс	10	Спорт, соёл, амралт зугаалгын бүс	3.1	0.59
<b>Төлөвлөлтөөр</b>				
Сууцны бүс	11	Гэр хорооллын бүс	8.88	1.68
	12	Суурьшлын нөөц бүс	225.55	42.67
Ногоон байгууламжийн бүс	13	Ногоон байгууламж, задгай талбай	36.51	6.91
	14	Хамгаалалтын зурвас, ногоон байгууламж	52.92	10.01
Тусгай зориулалтын бүс	15	Төлөвлөж буй түгээмэл тархацтай ашигт малтмал	1.82	0.34
Үйлдвэрийн бүс	16	Хөнгөн үйлдвэрийн бүс	21.88	4.14
Инженерийн шугам сүлжээ, зам тээврийн бүс	17	Инженерийн барилга, байгууламжийн бүс	23.3	4.41
<b>Нийт</b>			<b>528.6</b>	<b>100.00</b>



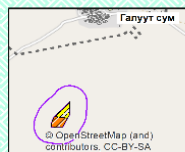
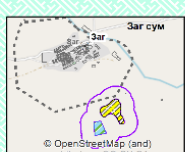
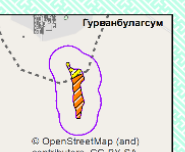
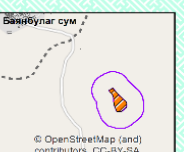
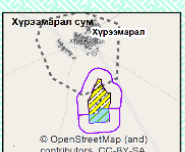
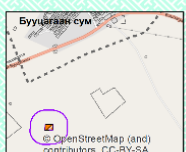
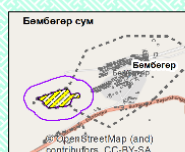
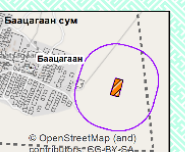
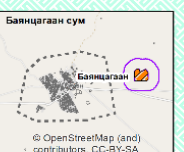
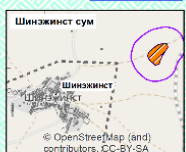
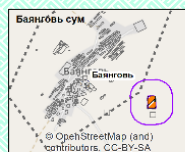




# БАЯНХОНГОР АЙМГИЙН ХЭМЖЭЭНИЙ ХОГ, ХАЯГДЛЫН ЦЭГИЙН ТӨЛӨВЛӨЛТИЙН МЕНЕЖМЕНТ /Сумдаар/



Төлөвлөж буй хог хаягдлын цэг



**ТАШИХ ТЭМДЭГ**

- Аймгийн хил
- Сумын хил
- Суурьшлын бүсийн хил
- Сумын төв
- Хогийн цэгийн төлөвлөлт
  - Төлөвлөж буй хог хаягдлын цэг
  - Хог хаягдлын төвлөрсөн цэг
- Нөхөн сэргээлт хийсэн хогийн цэг
- Нөхөн сэргээлт хийхээр төлөвлөж буй
- Төлөвлөж буй тусгай зориулалтын хог, хаягдлын цэг
- Нөхөн сэргээлт хийсэн хогын цэг
- Нөхөн сэргээлт хийхээр төлөвлөж буй
- Төвлөрсөн хог хаягдлын цэг
- Төлөвлөж буй хог хаягдлын цэг
- Хогийн цэгийн эрүүл, ахуйн хамгаалалтын бүс



Дд	Сумын нэр	Хог, хаягдлын цэгийн тоо	Төлөвлөлтөөр		Хэрэгжих үе шат	Байршил
			Нөхөн сэргээх хогийн цэг /Талбай, га/	Шинээр байгуулах хогийн цэг /талбай, га/		
1.	Баянхонгор сум	3	192.71		2022-2037	Баянхонгор
2.	Баянхонгор сум	1		10.53	2022	Өлзийт
3.	Баянхонгор сум	1		0.12	2022-2037	Баянхонгор
4.	Баянлиг сум	1	14.17		2022-2037	Баянлиг
5.	Баянлиг сум	1		12.88	2022-2037	Баянлиг
6.	Богд сум	3	18.20		2022-2037	Богд
7.	Богд сум	1		1.28	2022-2037	Богд
8.	Бөмбөгөр сум	1	24.07		2022-2037	Бөмбөгөр
9.	Бөмбөгөр сум	1		13.77	2022-2037	Бөмбөгөр
10.	Галуут сум	1	3.76		2022-2037	Галуут
11.	Гурванбулаг сум	1	3.20		2022-2037	Гурванбулаг
12.	Жаргалант сум	1	16.67		2022-2037	Жаргалант
13.	Жаргалант сум	1		11.40	2022-2037	Жаргалант
14.	Жинст сум	1	30.50		2022-2037	Жинст
15.	Заг сум	1	15.32		2022-2037	Заг
16.	Заг сум	1		6.20	2022-2037	Заг
17.	Өлзийт сум	1	0.37		2022-2037	Өлзийт
18.	Өлзийт сум	1		1.44	2022-2037	Өлзийт
19.	Хүрээмарал сум	2	40.56		2022-2037	Хүрээмарал
20.	Хүрээмарал сум	1		18.14	2022-2037	Хүрээмарал
21.	Эрдэнэцогт сум	1	1.77		2022-2037	Эрдэнэцогт
22.	Эрдэнэцогт сум	1		3.82	2022-2037	Эрдэнэцогт
<b>Нийт</b>		<b>27</b>	<b>361.3</b>	<b>79.5</b>		

## Хогийн цэгийн эрүүл ахуйн хамгаалалтын бүс

Дд	Сумын нэр	Одоо байгаа			Нийт талбай, га	Төлөвлөлтөөр	
		Нийт талбай, га	Хог цэгийн талбай	Хамгаалалтын бүсийн талбай, га		Хог цэгийн талбай	Хамгаалалтын бүсийн талбай, га
1	Баянхонгор сум	709.44	192.71	516.73			
2	Баянхонгор сум				83.59	10.53	73.06
3	Баянхонгор сум				32.58	0.12	32.46
4	Баацагаан сум	42.22	1.00	41.22			
5	Баянбулаг сум	68.79	6.32	62.47			
6	Баянговь сум	52.61	3.00	49.61			
7	Баянлиг сум	87.23	14.17	73.06			
8	Баянлиг сум				86.21	12.88	73.34
9	Баян-Овоо	242.51	83.53	158.98			
10	Баян-Өндөр сум	135.83	25.54	110.29			
11	Баянцагаан сум	52.79	11.57	41.22			
12	Богд сум	174.28	18.20	156.08			
13	Богд сум				47.35	1.28	46.06
14	Бууцагаан сум	22.37	0.87	21.49			
15	Бөмбөгөр сум	119.44	24.07	95.37			
16	Бөмбөгөр сум				87.71	13.77	73.94
17	Галуут сум	75.16	8.13	67.03			
18	Гурванбулаг сум	112.65	14.02	98.63			
19	Жаргалант сум	80.94	16.67	64.28			
20	Жаргалант сум				63.18	11.40	51.77
21	Жинет сум	184.91	48.54	136.37			
22	Заг сум	130.15	15.32	114.84			
23	Заг сум				121.03	6.20	114.84
24	Өлзийт сум	35.52	0.37	35.15			
25	Өлзийт сум				44.12	1.44	42.68
26	Хүрээмарал сум	121.33	40.56	80.77			
27	Хүрээмарал сум				67.66	18.14	49.52
28	Шинэжинет сум	70.95	8.15	62.80			
29	Эрдэнэцогт сум	34.14	1.77	32.37			
30	Эрдэнэцогт сум				37.94	3.82	34.12
	Нийт	2553.27	534.52	2018.75	671.36	79.58	591.78

БАЯНХОНГОР АЙМГИЙН УУЛ УУРХАЙН ГАЗАР




**Ашиглалтын тусгай зөвшөөрөл бүхий  
Хайгуулын тусгай зөвшөөрөл бүхий  
Бичил уул уурхайн зориулалт**

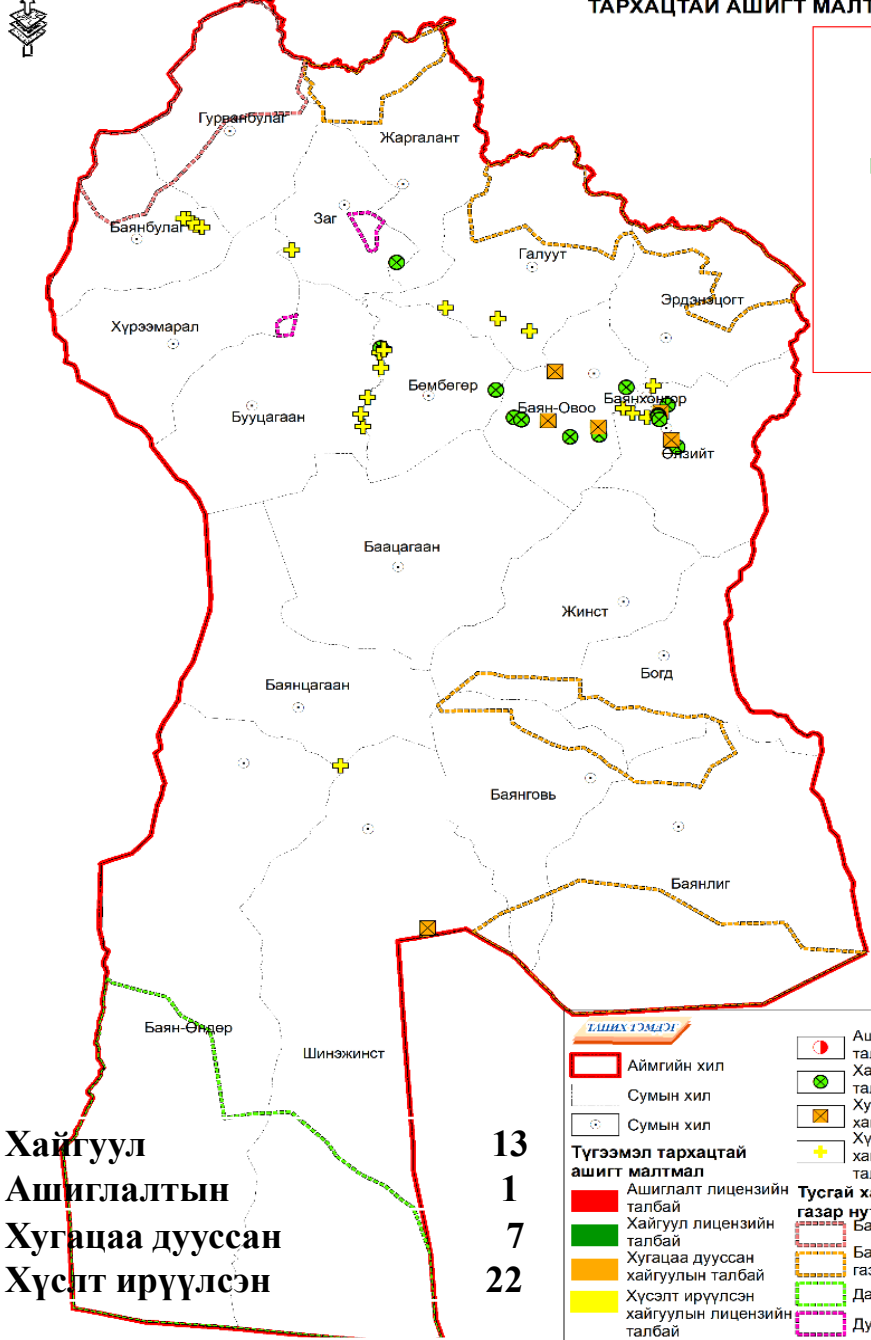
**100  
51  
57**

**ТАНИХ ТЭМДЭГ**

Аймгийн хил	Байгалийн нөөц газар
Сумын хил	Байгалийн цогцолборт газар
Сумын төв	Дархан цаазат газар
Ашиглалтын лицензийн талбай	Дурсгалт газар
Хайгуулын лицензийн талбай	
Бичил уул уурхай	



БАЯНХОНГОР АЙМГИЙН ТҮГЭЭМЭЛ ТАРХАЦТАЙ АШИГТ МАЛТМАЛ

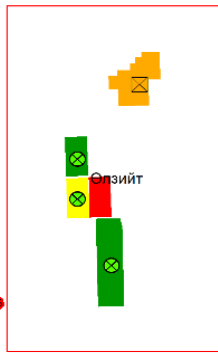


**Хайгуул  
Ашиглалтын  
Хугацаа дууссан  
Хүсэлт ирүүлсэн**

**13  
1  
7  
22**

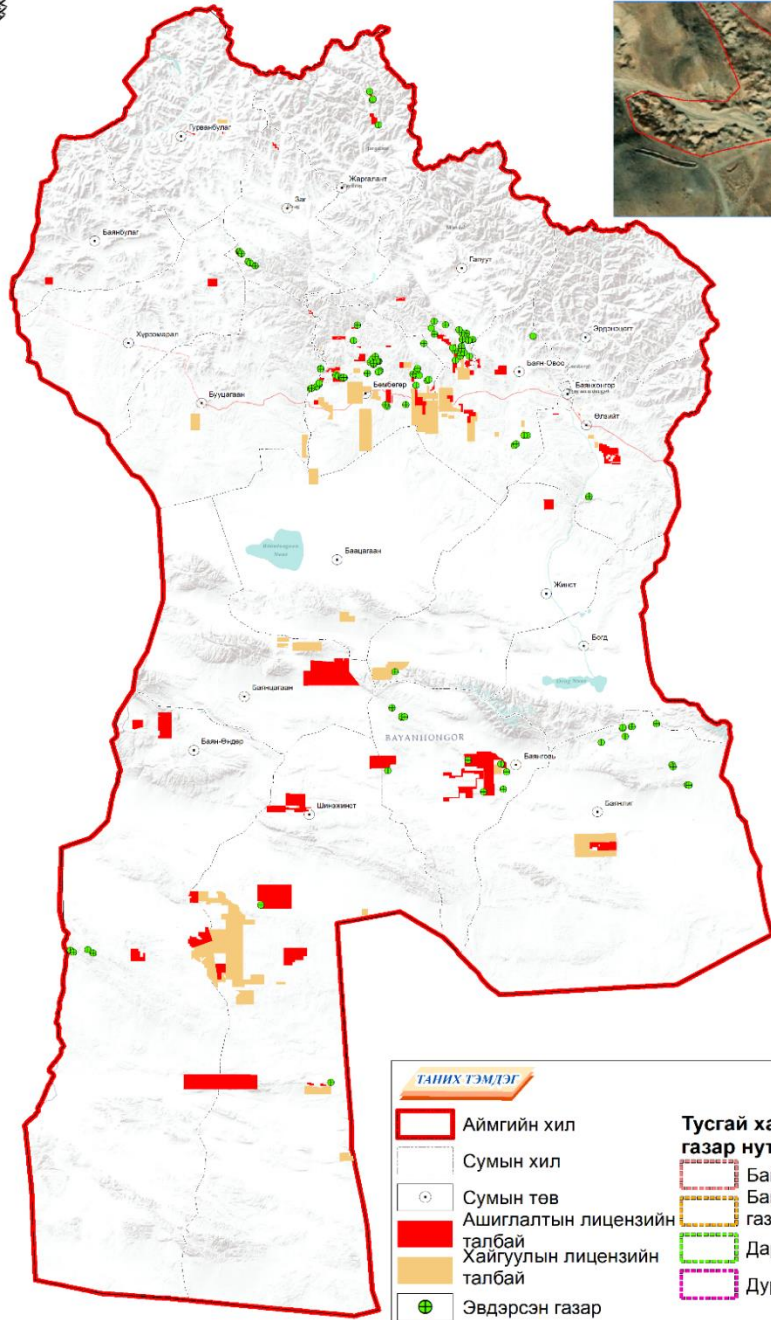
**ТАНИХ ТЭМДЭГ**

Аймгийн хил	Ашиглалт лицензийн талбай
Сумын хил	Хайгуул лицензийн талбай
Сумын төв	Хугацаа дууссан хайгуулын талбай
Ашиглалт лицензийн талбай	Хүсэлт ирүүлсэн хайгуулын лицензийн талбай
Хайгуул лицензийн талбай	Байгалийн нөөц газар
Хугацаа дууссан хайгуулын талбай	Байгалийн цогцолборт газар
Хүсэлт ирүүлсэн хайгуулын лицензийн талбай	Дархан цаазат газар
	Дурсгалт газар





БАЯНХОНГОР АЙМГИЙН  
ЭВДЭРСЭН ГАЗАР



**ТАНИХ ГЭМДЭГ**

- Аймгийн хил
- Сумын хил
- Сумын төв
- Ашиглалтын лицензийн талбай
- Хайгуулын лицензийн талбай
- + Эвдэрсэн газар

**Тусгай хамгаалалттай газар нутаг**

- Байгалийн нөөц газар
- Байгалийн цогцолборт газар
- Дархан цаазат газар
- Дурсгалт газар


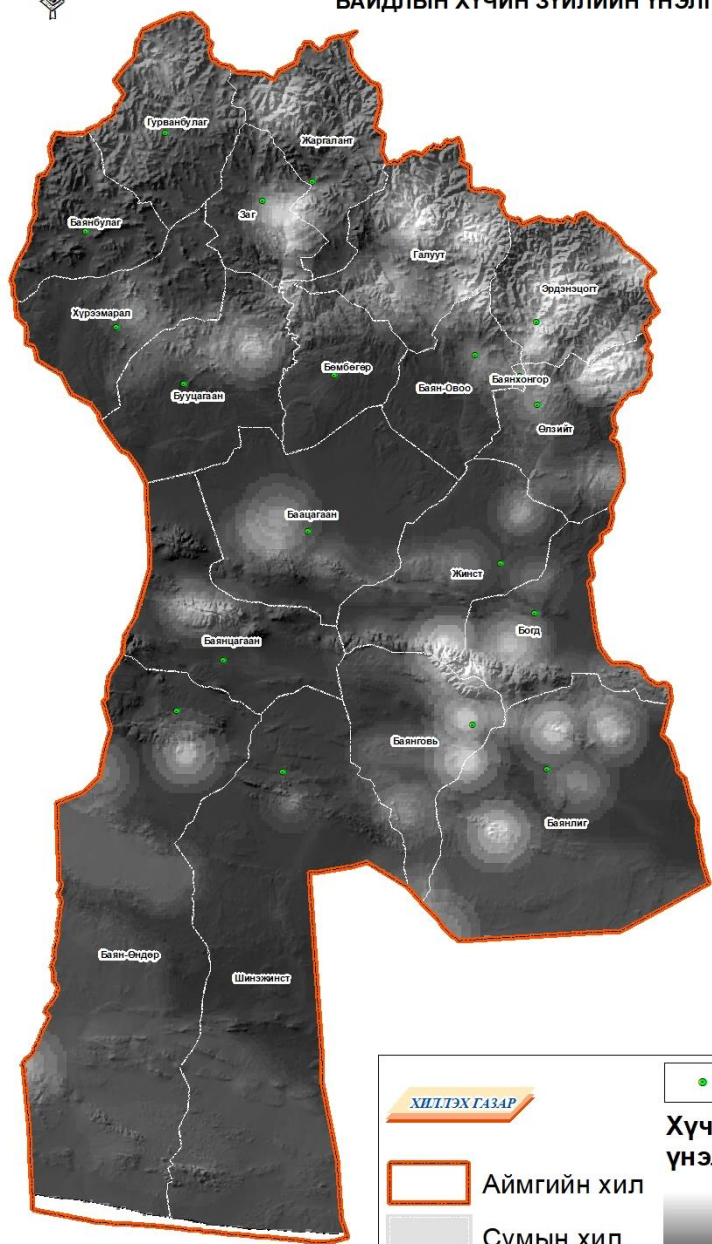
Дд	Сумын төв	Эвдэрсэн газрын тоо	Талбайн хэмжээ, га	Нөхөн сэргээлт хийх төлөвлөлт		
				Ойр 2027	Дунд 2032	Хэтийн 2037
1	Баянговь	11	8.47	8.47		
2	Баянлиг	12	10.21	10.21		
3	Баян-Овоо	5	2266.77		1000	1266.77
4	Баян-Өндөр	4	13.56		13.56	
5	Бөмбөгөр	42	250.74		250.74	
6	Бууцагаан	1	5.69	5.69		
7	Галуут	20	495.23		200	295.23
8	Жаргалант	4	16.03	16.03		
9	Жинст	1	775.97		300	475.97
10	Заг	8	13.84		13.84	
11	Өлзийт	2	15.65		15.65	
12	Шинэжинст	2	2.70	2.70		
<b>Нийт</b>		<b>112</b>	<b>3874.86</b>	<b>43.1</b>	<b>1793.79</b>	<b>2037.97</b>




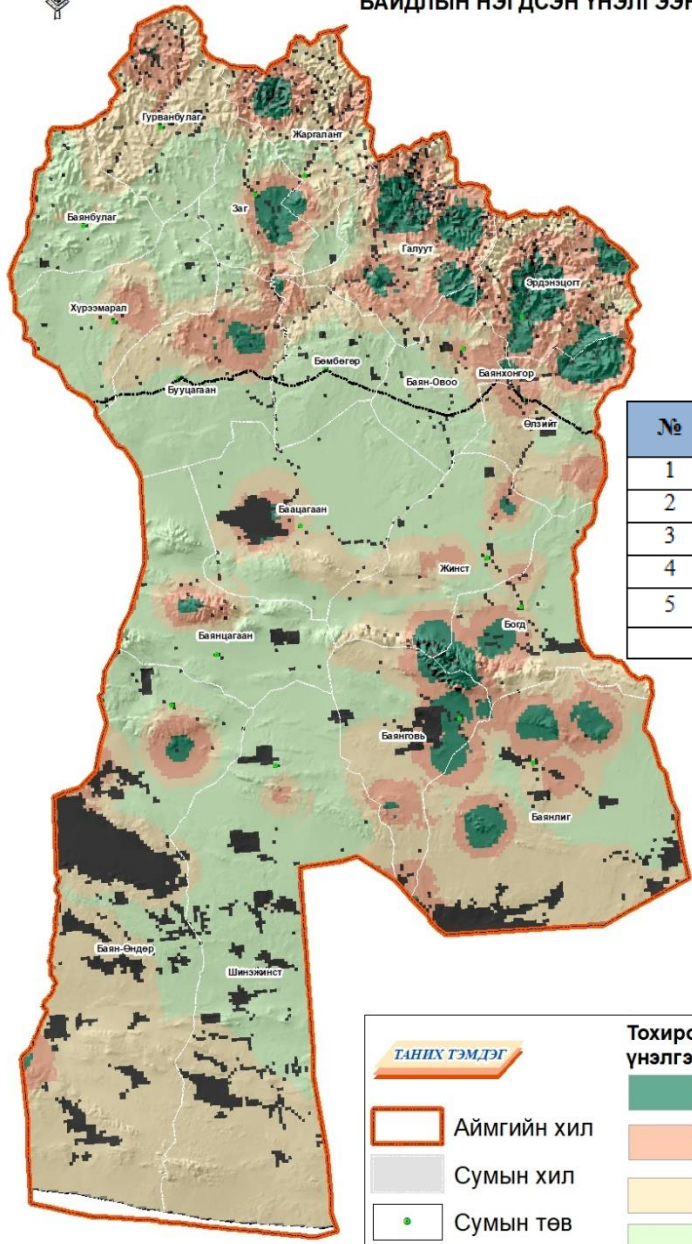
**АЯЛАЛ ЖУУЛЧЛАЛЫН ГАЗРЫН НӨХЦӨЛ,  
НӨӨЦИЙН ТӨЛӨВЛӨЛТ**



БАЙГАЛИЙН АЯЛАЛ РЕКРЕАЦЫН ГАЗРЫН ТОХИРОМЖТОЙ  
БАЙДЛЫН ХУЧИН ЗҮЙЛИЙН ҮНЭЛГЭЭНИЙ ЗУРАГ



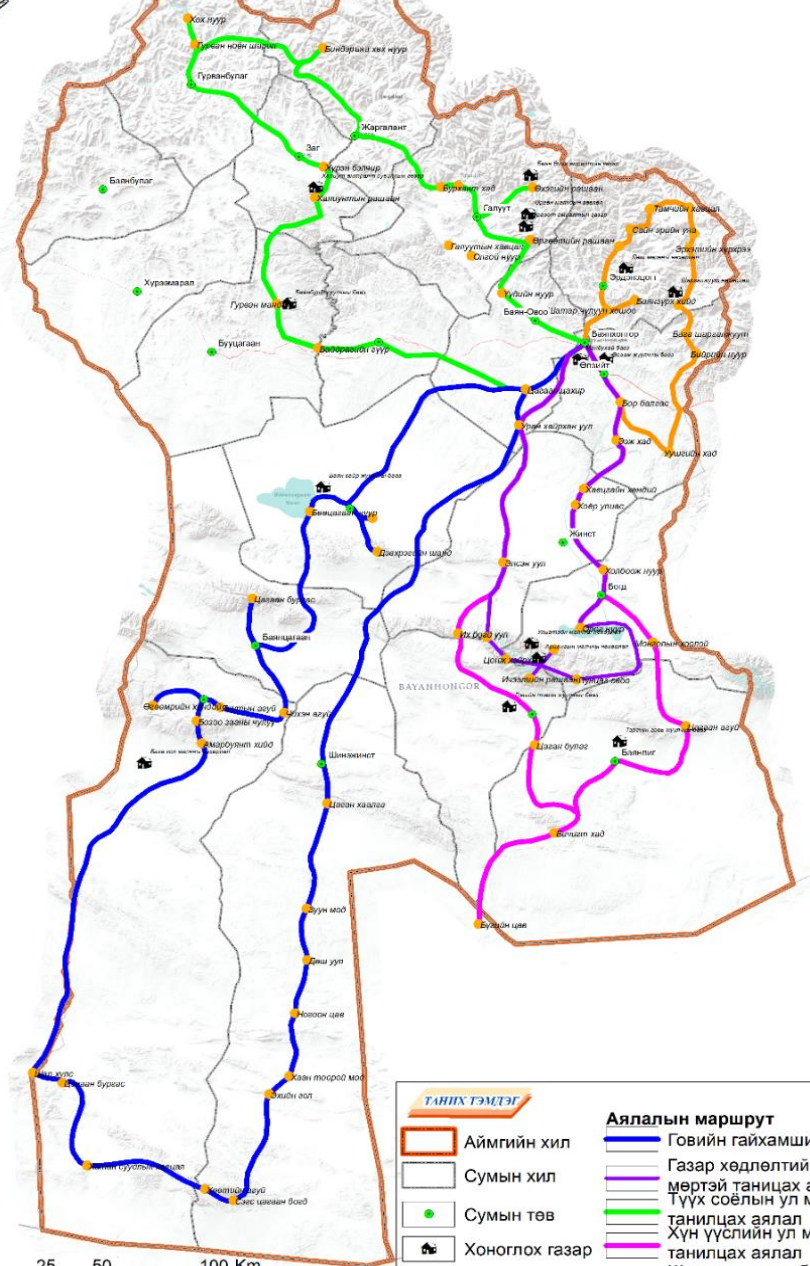
БАЙГАЛИЙН АЯЛАЛ-РЕКРЕАЦЫН ГАЗРЫН ТОХИРОМЖТОЙ  
БАЙДЛЫН НЭГДСЭН ҮНЭЛГЭЭНИЙ ЗУРАГ



№	Тохиромжтой байдлын ангилал	Талбай, га	Эзлэх, хувь
1	Тохиромжтой	200804	1.7
2	Дунд зэрэг тохиромжтой	520968	4.5
3	Хязгаарлагдмал тохиромжтой	1388078	12.0
4	Тохиромжгүй	9132154	79.0
5	Газар ашиглалтыг хязгаарлах суурь нөхцөл	310490	2.7
<b>Нийт</b>		<b>11552495</b>	<b>100</b>



## БАЯНХОНГОР АЙМГИЙН ДОТООД АЯЛАЛЫН МАРШРУТ



## Аялалын чиглэл, уртын хэмжээ

Дд	Аялалын маршрут	Км
1	Газар хөдлөлтийн ул мөртэй таницах аялалын маршрут	435
2	Түүх соёлын ул мөртэй танилцах аялалын маршрут	638
3	Хүн үүслийн ул мөртэй танилцах аялалын маршрут	623
4	Шаргалжуутын бүс нутагтай танилцах аялалын маршрут	286
5	Говийн үзсэглэнт газартай танилцах аялалын маршрут	1107
6	Говийн ховор ан, амьтадтай танилцах аялалын маршрут /УБ, БХ, ӨМ, ГА/	1953
	<b>Нийт</b>	<b>5042</b>

**ТАНИХ ТЭМДЭГ**

	Аймгийн хил		Говийн гайхамшиг аялал
	Сумын хил		Газар хөдлөлтийн ул мөртэй танилцах аялал
	Сумын төв		Түүх соёлын ул мөртэй танилцах аялал
	Хоноглох газар		Хүн үүслийн ул мөртэй танилцах аялал
	Аялалын үзвэр		Шаргалжуутын бүс нутагтай танилцах аялал

## АН АГНУУРЫН НӨӨЦ БҮС НУТАГ

## ТӨЛӨВЛӨЖ БУЙ АН АГНУУРЫН БҮС

АН АГНУУРЫН НӨӨЦ БҮС НУТАГ					
1	Баянлиг	Аргал хонины гархац бүс нутаг		Аргал	9526.7
2	Баян-Өндөр	Аргал хонины гархац бүс нутаг		Аргал	92593.3
3	Баян-Өндөр	Аргал хонины гархац бүс нутаг	Говийн А	Аргал	30570.5
4	Баян-Өндөр	Аргал хонины гархац бүс нутаг	Говийн А	Аргал	21992.1
5	Шинэжинст	Аргал хонины гархац бүс нутаг	Говийн А	Аргал	29300.8
6	Баянлиг	Янгир ямааны гархац бүс нутаг		Янгир	18674.2
7	Баянлиг	Янгир ямааны гархац бүс нутаг		Янгир	18471.6
8	Баянлиг	Янгир ямааны гархац бүс нутаг		Янгир	28918.9
9	Баянлиг, Баянговь	Янгир ямааны гархац бүс нутаг		Янгир	28914.1
10	Баянцагаан	Янгир ямааны гархац бүс нутаг		Янгир	15877.0
11	Баянцагаан	Янгир ямааны гархац бүс нутаг		Янгир	24215.3
12	Жинст, Богд, Баянговь	Янгир ямааны гархац бүс нутаг		Янгир	133329.8
13	Хүрээмарал	Янгир ямааны гархац бүс нутаг	Чандмань марал	Янгир	30690.6
14	Шинэжинст	Янгир ямааны гархац бүс нутаг		Янгир	9787.3
15	Шинэжинст, Баянговь	Янгир ямааны гархац бүс нутаг		Янгир	42051.7
Нийт					534913.8

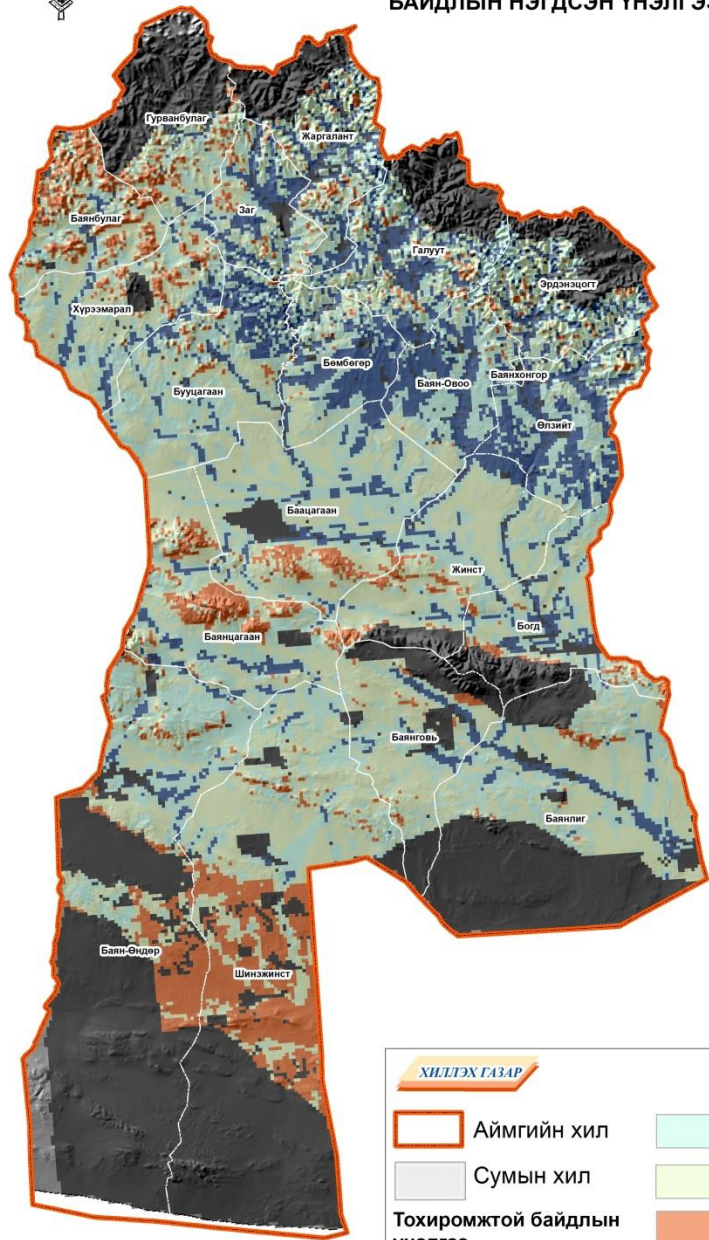
ТӨЛӨВЛӨЖ БУЙ АН АГНУУРЫН БҮС					
1	Жаргалант	Төлөвлөж буй ан агнуурын бүс		Янгир	12683.8
2	Заг, Жаргалант, Галуут, Бөмбөгөр	Төлөвлөж буй ан агнуурын бүс		Янгир	77419.4
3	Шинэжинст	Төлөвлөж буй ан агнуурын бүс		Янгир	54132.9
4	Баацагаан	Төлөвлөж буй ан агнуурын бүс		Аргал, Янгир	329.8
5	Баянговь	Төлөвлөж буй ан агнуурын бүс		Янгир	39033.9
6	Баянговь	Төлөвлөж буй ан агнуурын бүс		Янгир	31662.7
7	Баянговь	Төлөвлөж буй ан агнуурын бүс		Аргал, Янгир, Ирвэс	5532.1
8	Баян-Өндөр	Төлөвлөж буй ан агнуурын бүс		Янгир, хар сүүлт	133960.9
9	Эрдэнэцогт	Төлөвлөж буй ан агнуурын бүс		Буга, согоо	4777.0
Нийт					359532.4
Аймаг нийт					<b>1154026.1</b>



**УСНЫ САН БҮХИЙ ГАЗРЫН НӨХЦӨЛ,  
НӨӨЦИЙН ТӨЛӨВЛӨЛТ**



ХӨВ ЦӨӨРӨМ БАЙГУУЛАХ ГАЗРЫН ТОХИРОМЖТОЙ  
БАЙДЛЫН НЭГДСЭН ҮНЭЛГЭЭНИЙ ЗУРАГ



№	Тохиромжтой байдлын ангилал	Талбай, га	Эзлэх хувь
1	Тохиромжтой	1349318	11.68
2	Дунд зэрэг тохиромжтой	2649074	22.93
3	Хязгаарлагдмал тохиромжтой	3186287	27.58
4	Тохиромжгүй	984487	8.52
5	Газар ашиглалтыг хязгаарлах суурь нөхцөл	3383329	29.29
Нийт		11552495	100



0 25 50 100 Km

## Усны сан бүхий газрын хамгаалалтын бүс

№	Хамгаалалтын бүс	Хамгаалалтын бүсийн өргөн	Хууль, эрхзүйн үндэслэл
<b>Онцгой хамгаалалтын бүс</b>			
1	Булаг, шанд	50 м <	Усны сан бүхий газар, усны эх үүсвэрийн онцгой болон энгийн хамгаалалтын, эрүүл ахуйн бүсийн дэглэмийг мөрдөх журам
2	Гол, горхи	50 м <	
3	Нуур, урсцын тохируулгатай усан сан	100 м <	
4	Гол мөрний урсац бүрэлдэх эх хэсэгт	Усны хагалбарын хилээр	
5	Хот суурин газрын нутаг дэвсгэр дэх усны сан бүхий газар	100 м <	
6	Үерийн хамгаалалтын далангаас	50 м <	
7	Үерийн хамгаалалтын суваг, түүний хамгаалалтын далангаас	< 30 м	
<b>Энгийн хамгаалалтын бүс</b>			
8	Булгийн энгийн хамгаалалтын бүс	200 м <	Усны сан бүхий газар, усны эх үүсвэрийн онцгой болон энгийн хамгаалалтын, эрүүл ахуйн бүсийн дэглэмийг мөрдөх журам
9	Голын энгийн хамгаалалтын бүс	200 м <	
10	Нуурын энгийн хамгаалалтын бүс	200 м <	
11	Нийслэл болон аймгийн төвийн хот суурины нутаг дэвсгэр дэх усан сан бүхий газар	< 500 м	





## Рашааны хамгаалалтын бүсийн ТӨЛӨВЛӨЛТ

Сумын нэр	Рашааны нэр	Рашаан		Нийт
		Эрүүл ахуйн бүс, талбай, га	Хориг-лолтын бүс, талбай, га	
Баянговь	Ишгэний эвэр	3	25	28
Бууцагаан	Овоот гүрүү	6	31	37
Гурван булаг	Хөх нуур Бумбат	6	31	37
Галуут	Өхэг рашаан	146	239	385
	Өргөөгийн рашаан			
	Тээлийн рашаан			
Жаргалант	Устын рашаан	11	58	69
	Цохiotын рашаан			
Жинст	Хүүхний рашаан	3	25	28
Заг	Нарийний рашаан	6	31	37
	Халиутын рашаан			
Өлзийт	Агуйн рашаан	13	101	114
	Хөх хадны рашаан			
	Бага Шаргалжуут			
	Чонын ус			
<b>ДҮН</b>		<b>194</b>	<b>541</b>	<b>735</b>

## Нуурыг элсний нүүлтээс хамгаалах, усны ундаргыг нэмэгдүүлэх төлөвлөлт

Сумын нэр	Нуур	Төлөвлөж ойн зурвас талбай, га	Үүнээс		
			Ойр 2027	Дунд 2032	Урт 2032
Баацагаан	Бөөн цагаан нуур	1347	674	404	269
Богд	Орог	3404	1702	1021	681
	Холбоож	138	83	55	-
Жинст	Холбоож	244	146	98	-
<b>ДҮН</b>		<b>5133</b>	<b>2567</b>	<b>1540</b>	<b>1027</b>



Ишгэний рашаан



Овоот рашаан

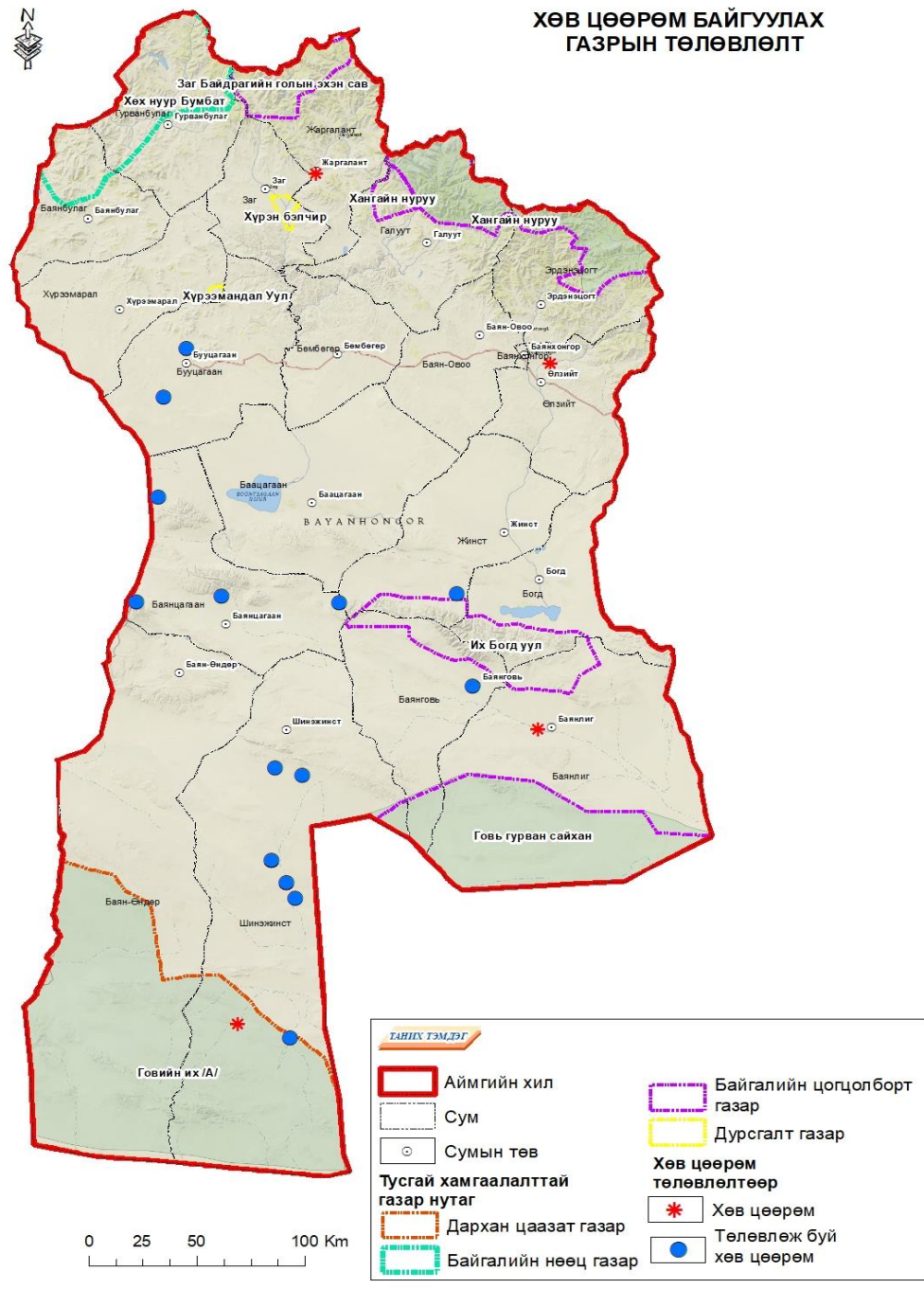
## Газрын доорх усны ордын нөөц, тэжээгдлийн муж

Сумын нэр	Усны ордын нэр	Нөөц м3/ хоног	Газрын доорх усны орд		Нийт талбай, га
			Дотоод тэжээгдэл талбай, га	Гадаад тэжээгдэл талбай, га	
Баянцагаан	Олгойн голын баруун талд	661	142	352	494
Баянговь	Дэлгэрмөрөн	242	7163	5421	12584
Баянлиг	Хөөвөр	1020	57129	65182	122311
	Харзтай, зуух, зүүн хоолой	6912			
Баянхонгор	Баянхонгор	7300.8	159.4	252.1	411.5
Баян-овоо			-	19	19
Өлзийт			353	467	820
Эрдэнэцогт			-	223	223
Баян-Өндөр	Баян-Өндөр	130	2977	1864	4841
	Зараа	1469	-	-	-
Бөмбөгөр	Нарийн хөндий	120	183	413	596
Бууцагаан				49	49
Галуут	Галуут	648	162	235	397
	Өвөрчулуут	3456			
		1387			
Гурван булаг	Шар усны гол	605	203	70	273
Заг	Нарийн хөндий	120	2160	5860	8020
	Хөшөөт	132			
Шинэжинст	Зараа	106.6	8462	39080	47542
	Залаа, зараа	31.4			
	Эхийн гол	2706			
	Толь булаг	440.6			
Эрдэнэцогт	Шаргалжуут	4406	-	-	
Баацагаан	Хэрсэн	950	-	-	
	Загийн гол	346	-	-	
	Хөшөөтийн хөндий	132	-	-	
	Нарийн хөндий	120	-	-	
<b>ДҮН</b>		33441	79093	119487	198580

## Түй, Байдраг, Шар усан голын урсац бүрэлдэх эх газар

№	Сумын нэр	Талбай, га
1	Баян-овоо	1747
2	Галуут	164453
3	Гурван булаг	4751
4	Жаргалант	205869
5	Заг	6490
6	Өлзийт	31735
7	Эрдэнэцогт	159138
	<b>ДҮН</b>	<b>574181</b>

## ХӨВ ЦӨӨРӨМ БАЙГУУЛАХ ГАЗРЫН ТӨЛӨВЛӨЛТ



Сумын нэр	Хөв	Байршил		Тайлбар
		Уртраг	Өргөрөг	
Өлзийт	Хөв цөөрөм	100° 52' 38.27"	46° 9' 21.89"	ТБҮ болон Орон нутгийн саналыг үндэслэв
Жаргалант	Хөв цөөрөм	99° 28' 33.83"	47° 0' 47.95"	ТБҮ болон Орон нутгийн саналыг үндэслэв
Баянлиг	Хөв цөөрөм	100° 45' 9.64"	44° 32' 19.59"	ТБҮ болон Орон нутгийн саналыг үндэслэв
Шинэжинст	Хөв цөөрөм	99° 0' 3.25"	43° 14' 44.81"	ТБҮ болон Орон нутгийн саналыг үндэслэв
Бууцагаан	Төлөвлөж буй хөв цөөрөм	98° 41' 29.48"	46° 14' 18.66"	ТБҮ болон Орон нутгийн саналыг үндэслэв
Бууцагаан	Төлөвлөж буй хөв цөөрөм	98° 33' 17.83"	46° 1' 14.98"	ТБҮ болон Орон нутгийн саналыг үндэслэв
Баянцагаан	Төлөвлөж буй хөв цөөрөм	98° 31' 41.54"	45° 34' 48.04"	ТБҮ болон Орон нутгийн саналыг үндэслэв
Баянцагаан	Төлөвлөж буй хөв цөөрөм	98° 24' 7.40"	45° 6' 45.56"	ТБҮ болон Орон нутгийн саналыг үндэслэв
Баянцагаан	Төлөвлөж буй хөв цөөрөм	98° 54' 5.51"	45° 8' 30.28"	ТБҮ болон Орон нутгийн саналыг үндэслэв
Баянцагаан	Төлөвлөж буй хөв цөөрөм	99° 35' 49.25"	45° 6' 35.38"	ТБҮ болон Орон нутгийн саналыг үндэслэв
Жинст	Төлөвлөж буй хөв цөөрөм	100° 17' 25.45"	45° 8' 34.18"	ТБҮ болон Орон нутгийн саналыг үндэслэв
Баянговь	Төлөвлөж буй хөв цөөрөм	100° 22' 21.37"	44° 44' 2.74"	ТБҮ болон Орон нутгийн саналыг үндэслэв
Шинэжинст	Төлөвлөж буй хөв цөөрөм	99° 12' 49.05"	44° 22' 37.54"	ТБҮ болон Орон нутгийн саналыг үндэслэв
Шинэжинст	Төлөвлөж буй хөв цөөрөм	99° 22' 28.83"	44° 20' 45.00"	ТБҮ болон Орон нутгийн саналыг үндэслэв
Шинэжинст	Төлөвлөж буй хөв цөөрөм	99° 11' 27.48"	43° 58' 11.80"	ТБҮ болон Орон нутгийн саналыг үндэслэв
Шинэжинст	Төлөвлөж буй хөв цөөрөм	99° 16' 51.780"	43° 52' 10.584"	ТБҮ болон Орон нутгийн саналыг үндэслэв
Шинэжинст	Төлөвлөж буй хөв цөөрөм	99° 19' 37.38"	43° 48' 3.39"	ТБҮ болон Орон нутгийн саналыг үндэслэв
Шинэжинст	Төлөвлөж буй хөв цөөрөм	99° 17' 50.68"	43° 10' 51.49"	ТБҮ болон Орон нутгийн саналыг үндэслэв

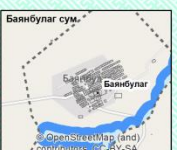
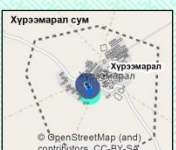
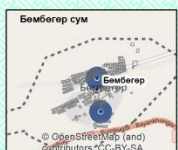
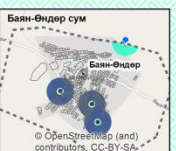
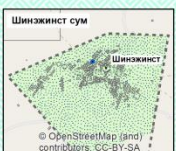
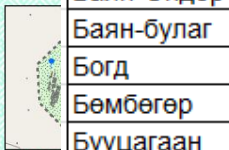
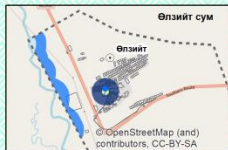
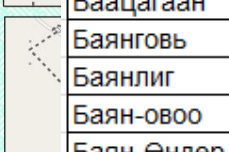
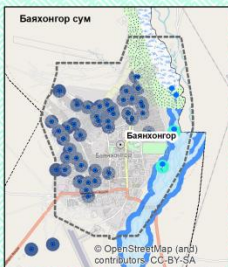
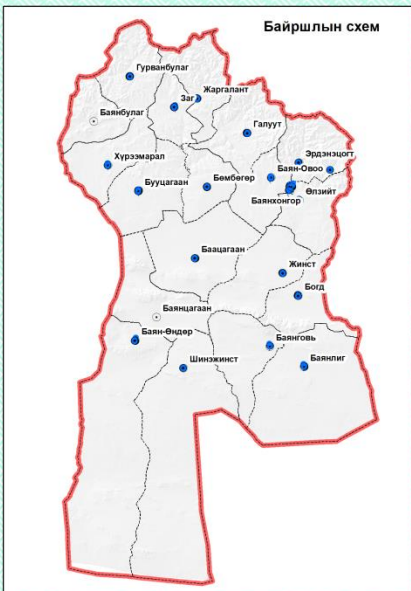
# Хот, суурины усан хангамжийн хамгаалалтын бүсийн менежмент, төлөвлөлт, ашиглалтын горим

## Хот суурины усан хангамжийн хамгаалалтын бүс

№	Эрүүл ахуйн бүс	Эрүүл ахуйн бүсийн өргөн	Хууль, эрхзүйн үндэслэл
<b>Хориглолтын бүс</b>			
1	Төвлөрсөн ус хангамжийн эх үүсвэр	100 м <	Усны сан бүхий газар, усны эх үүсвэрийн онцгой болон энгийн хамгаалалтын, эрүүл ахуйн бүсийн дэглэмийг мөрдөх журам
2	Хот суурин газрын төвлөрсөн бус ус хангамжийн эх үүсвэр	50 м <	
<b>Хязгаарлалтын бүс</b>			
3	Төвлөрсөн ус хангамжийн эх үүсвэрт гадаргын усыг ашиглавалтүүний эргээс	200 м <	Усны сан бүхий газар, усны эх үүсвэрийн онцгой болон энгийн хамгаалалтын, эрүүл ахуйн бүсийн дэглэмийг мөрдөх журам
4	Нийт урт нь 40 км-ээс бага урсгал усны ус хангамжийн эх үүсвэрт	Ус хурах талбайг бүхэлд нь хамааруулна	
5	Төвлөрсөн ус хангамжийн дамжуулах, түгээх шугам хоолойн тэнхлэгээс хоёр тийш	5 м	
6	Хот суурин газрын төвлөрсөн бус ус хангамжийн эх үүсвэр	200м <	



# БАЯНХОНГОР АЙМГИЙН ХОТ, СУУРИНЫ УСАН ХАНГАМЖИЙН ТӨЛӨВЛӨЛТ /СУМДААР/



## ТАЙЛХ ТЭГЭЛЭГ

- Аймгийн хил
- Сумын хил
- Сумын төв
- Суурьшлын бүсийн хил
- Булаг
- Худаг
- Хориглолтын бүс
- Хязгаарлалтын бүс
- Голын он
- Энгийн хамгаалалтын бүс
- Булгийн хамгаалалтын бүс
- Онцгой хамгаалалтын бүс
- Энгийн хамгаалалтын бүс
- Газрын доорх усны орд
- Дотоод тэжээгдлийн муж
- Гадаад тэжээгдлийн муж

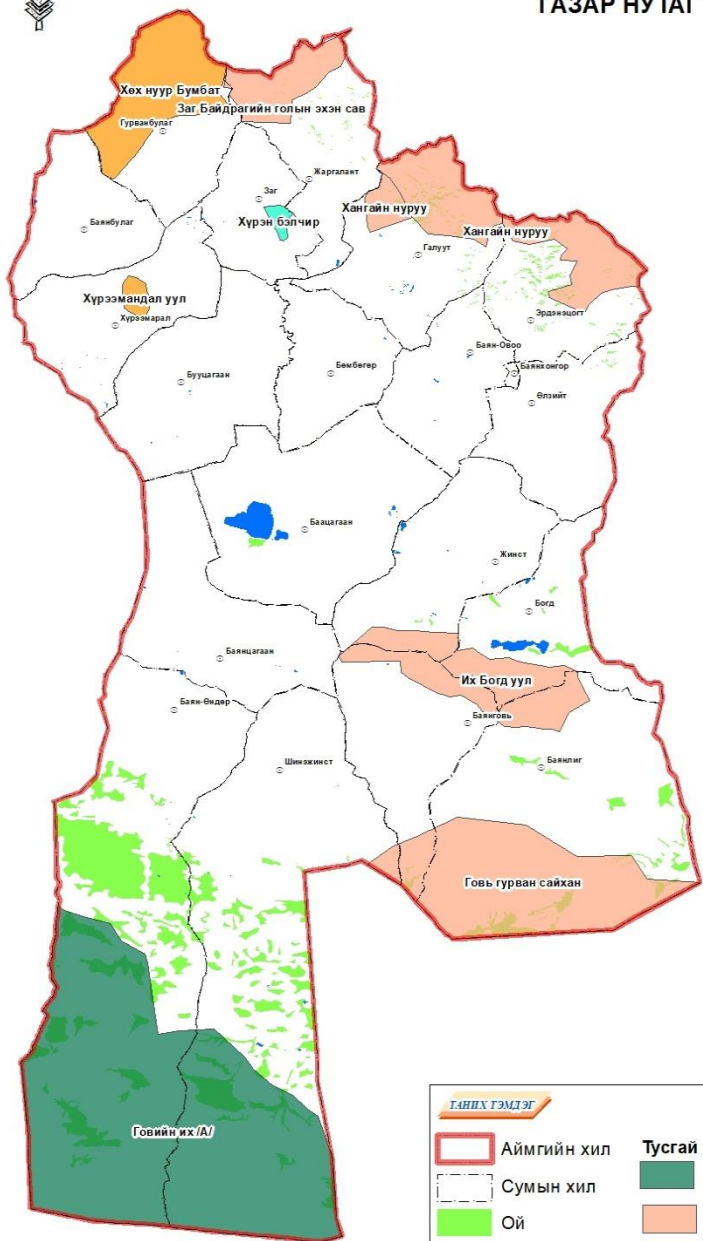
0 1 2 4 Km

Сумын нэр	Гол		Булаг		Газрын доорх усны		Худаг		Нийт
	Онцгой хамгаалалт	Энгийн хамгаалалт	Онцгой хамгаалалт	Энгийн хамгаалалт	Дотоод тэжээгдэл	Гадаад тэжээгдэл	Хориглолтын бүс	Хязгаарлалтын бүс	
Баянхонгор	357.8	297.3	2.3	35.3	159.4	252.1	34.3	387.9	1526.5
Баацагаан							2.3	29.8	32.2
Баянговь					5.3	312.5			317.8
Баянлиг						666.6			666.6
Баян-овоо			0.6	6.5			0.8	11.8	19.7
Баян-Өндөр			0.2	5.2			2.3	32.8	40.6
Баян-булаг	30.9	73.4							104.3
Богд	33.0	56.2					1.6	27.7	118.5
Бөмбөгөр							1.6	23.5	25.1
Бууцагаан			5.2	49.6		24.8	2.3	28.5	110.4
Галуут					0.7	5.4	2.3	35.3	43.7
Гурван булаг	2.5	18.7					3.1	43.7	68.1
Жаргалант	63.3	75.1					3.1	35.0	176.5
Жинст							1.6	23.5	25.1
Заг							1.6	22.4	24.0
Өлзийт	1.6	22.0					0.8	11.8	36.1
Хүрээмарал				4.0			1.4	13.8	19.2
Шинэжинст						389.9			389.9
Эрдэнэцогт	40.0	95.8					2.3	35.3	173.4
<b>ДҮН</b>	<b>529.0</b>	<b>638.5</b>	<b>8.4</b>	<b>100.5</b>	<b>165.4</b>	<b>1651.3</b>	<b>61.6</b>	<b>763.0</b>	<b>3917.7</b>

**ТУСГАЙ ХЭРЭГЦЭЭНИЙ ГАЗРЫН ТӨЛӨВЛӨЛТ**



УЛСЫН ТУСГАЙ ХАМГААЛАЛТТАЙ  
ГАЗАР НУТАГ



№	Тусгай хамгаалалттай газар	Ангилал	Хамгаалалтан -д авсан он	Талбай, га
1	Говийн их /А/	Дархан цаазат газар	1975, 1995	1411776
2	Хангайн нуруу	Байгалийн цогцолборт газар	1996	295082
3	Хангайн нурууны өргөтгөл	Байгалийн цогцолборт газар	2020	35449
4	Их Богд уул	Байгалийн цогцолборт газар	2008	262110
5	Заг Байдрагийн голын эхэн сав	Байгалийн цогцолборт газар	2012	114133
6	Говь гурван сайхан	Байгалийн цогцолборт газар	1993, 2000	520385
7	Хүрэн бэлчир	Дурсгалт газар	2010	11788
8	Хайрхан-Уул	Дурсгалт газар	2020	1621
<b>Бүгд</b>				<b>2652344</b>



**Төлөвлөлөөр улсын тусгай хамгаалалтанд авах санал  
/Полигон/**

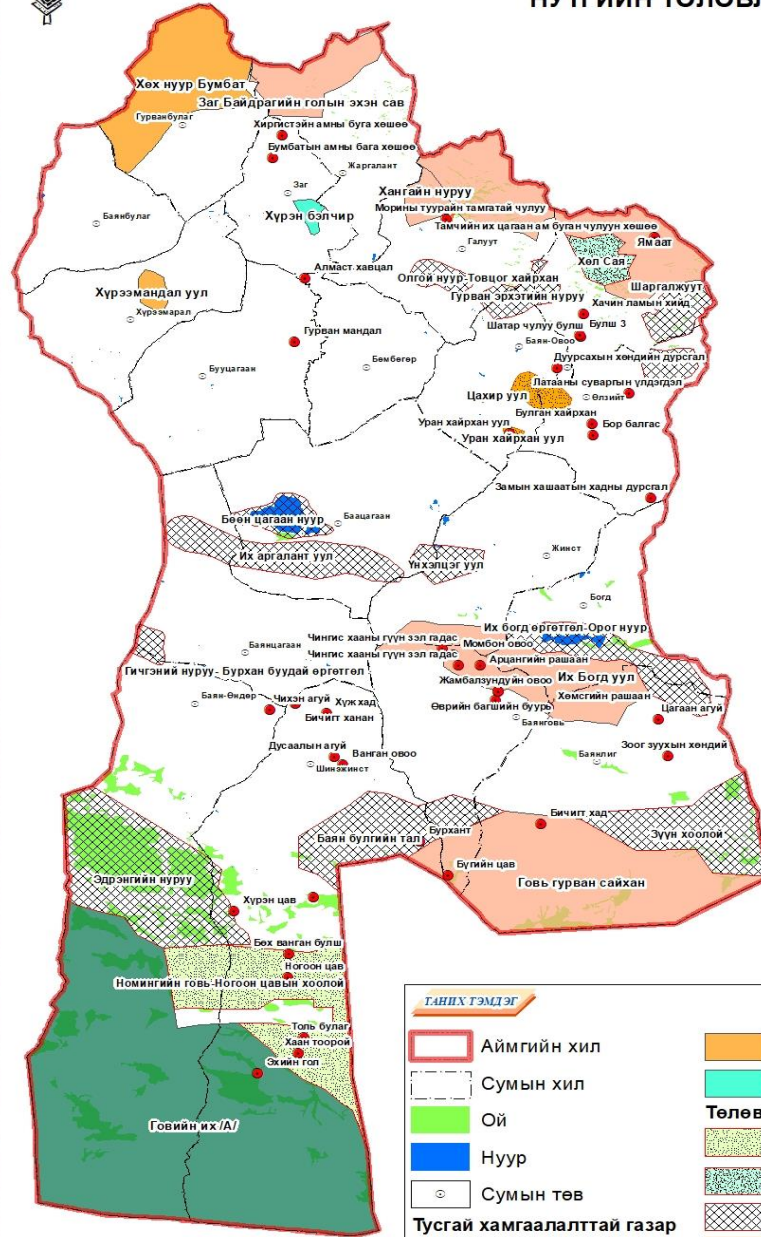
№	Орон нутгийн тусгай хэрэгцээний газар	Ангилал	Түвшин	Санал	Талбай, га	
1	Номингийн говь-Ногоон цавын хоолой	Дархан цаазат газар	Улс	УГЗБЕТ-нд тусгагдсан	315436	
2	Хангай нурууны өргөтгөл (Хөл, Сая)	Байгалийн цогцолборт газар	Улс	БЦ-Орог нуур сав газар	45589	
3	Үнхэлцэг уул	Байгалийн нөөц газар	Улс	УГЗБЕТ-нд тусгагдсан	27331	
4	Олгой нуур-Товцог хайрхан	Байгалийн нөөц газар	Улс		53388	
5	Бөөн цагаан нуур	Байгалийн нөөц газар	Улс		140983	
6	Их аргалант уул	Байгалийн нөөц газар	Улс		51328	
7	Шаргалжуут	Байгалийн нөөц газар	Улс		357799	
8	Эдрэнгийн нуруу	Байгалийн нөөц газар	Улс		128422	
9	Их богд өргөтгөл-Орог нуур	Байгалийн нөөц газар	Улс		186774	
10	Зүүн хоолой	Байгалийн нөөц газар	Улс		188019	
11	Баян булгийн тал	Байгалийн нөөц газар	Улс		34176	
12	Улаан чулуут уул	Байгалийн нөөц газар	Улс		18703	
13	Гичгэний нуруу- Бурхан буудай өргөтгөл	Байгалийн нөөц газар	Улс		46158	
14	Гурван эрхэтийн нуруу	Байгалийн нөөц газар	Улс		СЗДТГ	45589
15	Цахир уул	Дурсгалт газар	Улс		УГЗБЕТ-нд тусгагдсан	30571
16	Галуут хавцал	Дурсгалт газар	Улс	404		
17	Уран хайрхан уул	Дурсгалт газар	Улс	СЗДТГ	4589	
18	Цагаан дэл	Дурсгалт газар	Улс	46		
<b>Бүгд</b>					<b>1675305</b>	

**Улсын тусгай хэрэгцээнд шинээр авах газар нутаг  
/Цэгэн/**

№	Нэр	Ангилал	Түвшин	Тайлбар
1	Булган хайрхан	Түүх соёлын дурсгалт газар	Улс	УТХ шинээр авах
2	Уран хайрхан уул	Байгалийн дурсгалт газар	Улс	УТХ шинээр авах
3	Гурван мандал	Түүх соёлын дурсгалт газар	Улс	УТХ шинээр авах
4	Бумбатын амны бага хөшөө	Түүх соёлын дурсгалт газар	Улс	УТХ шинээр авах
5	Цагаан агуй	Байгалийн дурсгалт газар	Улс	УТХ шинээр авах
6	Морины туурайн тамгатай чулуу	Түүх соёлын дурсгалт газар	Улс	УТХ шинээр авах
7	Шатар чулуу булш	Байгалийн дурсгалт газар	Улс	УТХ шинээр авах
8	Бичигт хад	Байгалийн дурсгалт газар	Улс	УТХ шинээр авах
9	Алмаст хавцал	Түүх соёлын дурсгалт газар	Улс	УТХ шинээр авах
10	Чихэн агуй	Байгалийн дурсгалт газар	Улс	УТХ шинээр авах
11	Булш 3	Түүх соёлын дурсгалт газар	Улс	УТХ шинээр авах
12	Бор балгас	Түүх соёлын дурсгалт газар	Улс	УТХ шинээр авах
13	Хачин ламын хийд	Түүх соёлын дурсгалт газар	Улс	УТХ шинээр авах
14	Тамчийн их цагаан ам буган чулуун хөшөө	Түүх соёлын дурсгалт газар	Улс	УТХ шинээр авах
15	Хиргистэйн амны буга хөшөө	Түүх соёлын дурсгалт газар	Улс	УТХ шинээр авах
16	Ногоон цав	Байгалийн үзэсгэлэнт газар	Улс	УТХ шинээр авах
17	Дуурсахын хөндийн дурсгал	Түүх соёлын дурсгалт газар	Улс	УТХ шинээр авах
18	Латааны суваргын үлдэгдэл	Түүх соёлын дурсгалт газар	Улс	УТХ шинээр авах
19	Замын хашаатын хадны дурсгал	Түүх соёлын дурсгалт газар	Улс	УТХ шинээр авах
20	Зоог зуухын хөндий	Түүх соёлын дурсгалт газар	Улс	УТХ шинээр авах



# УЛСЫН ТУСГАЙ ХАМГААЛАЛТТАЙ ГАЗАР НУТГИЙН ТӨЛӨВЛӨЛТ



0 25 50 100 Km

### ТАНИХ ГЭМДЭГ

- |                                   |                                      |
|-----------------------------------|--------------------------------------|
| Аймагын хил                       | Байгалийн нөөц газар                 |
| Сумын хил                         | Дурсгалт газар                       |
| Ой                                | <b>Төлөвлөлтөөр</b>                  |
| Нуур                              | Дархан цаазат газар                  |
| Сумын төв                         | Байгалийн цогцолборт газар           |
| <b>Тусгай хамгаалалттай газар</b> | Байгалийн нөөц газар                 |
| Дархан цаазат газар               | Дурсгалт газар                       |
| Байгалийн цогцолборт газар        | Түүх, соёл, байгалийн дурсгалт газар |

## Ашигт малтмалын газрын кадастрын албаны мэдээллийн санд бүртгэлтэй аймгийн тусгай хэрэгцээ

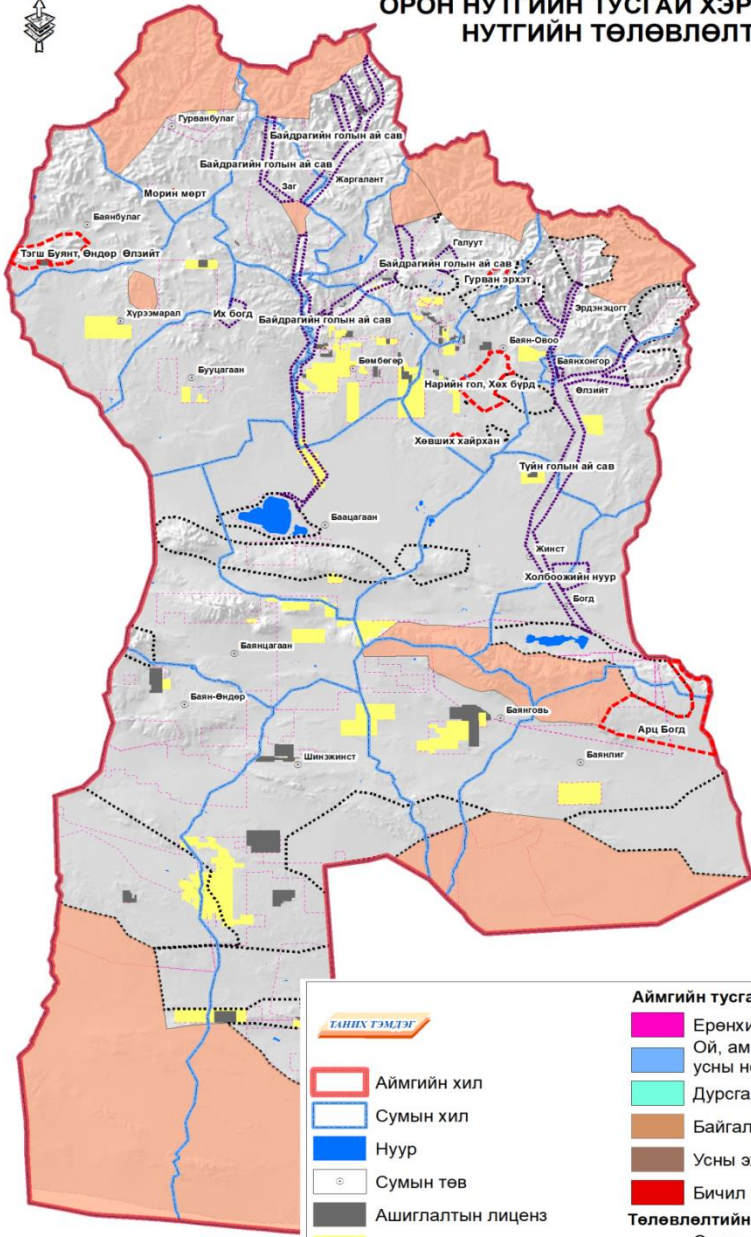
№	Нэр	Ангилал	Түвшин	Талбай, га
1	Баян улаан уул	Ой, амьтан, ургамал, усны нөөц газар	Аймаг	33833.6
2	Давст цагаан нуур	Байгалийн үзэсгэлэнт газар	Аймаг	14971.2
3	Бор овоо нуур	Ой, амьтан, ургамал, усны нөөц газар	Аймаг	9416.0
4	Тайн нурууны гэрэлт хөшөө	Дурсгалт газар	Аймаг	349.8
5	Овоон цагаан	Бичил уурхайд зориулсан талбай	Аймаг	8.4
6	Хөх хайрханы ам	Бичил уурхайд зориулсан талбай	Аймаг	69.6
7		Ой, амьтан, ургамал, усны нөөц газар	Аймаг	1007.9
8	Байдрагийн голын ай сав	Усны эх газрын нөөц газар	Аймаг	143952.0
9	Түйн голын ай сав	Ой, амьтан, ургамал, усны нөөц газар	Аймаг	97687.5
10	Холбоожийн нуур	Ерөнхий тусгай хэрэгцээ	Аймаг	15473.7
11	Их богд	Дурсгалт газар	Аймаг	8695.6
12	Биндэръяа хөх нуур	Ой, амьтан, ургамал, усны нөөц газар	Аймаг	79543.8
13	Их бага халбагнат	Галуутын хавцал, Олгой гол орчим	Аймаг	305959.8
14	Галуутын хавцал, Олгой гол орчим	Ерөнхий тусгай хэрэгцээ	Аймаг	214.5
15	Хүрэн бэлчир	Ой, амьтан, ургамал, усны нөөц газар	Аймаг	1071.3
16	Шар усан голын ай сав	Ой, амьтан, ургамал, усны нөөц газар	Аймаг	44123.6
17	Отор дундын бүс	Отор дундын бүс	Аймаг	103238.9
18	Баянхонгор	Ерөнхий тусгай хэрэгцээ	Аймаг	8882393.3
19	Идрэнгийн нуруу	Ой, амьтан, ургамал, усны нөөц газар	Аймаг	302288.1
20	Бегийн хоолой	Ой, амьтан, ургамал, усны нөөц газар	Аймаг	32883.5
21	Нэмэгтийн хоолой, Тавтын шал	Ой, амьтан, ургамал, усны нөөц газар	Аймаг	162431.8

## Орон нутгийн тусгай хамгаалалтаас хасах, хил заагт өөрчлөт оруулах /төлөвлөлтөөр/

№	Нэр	Ангилал	Түвшин	Талбай, га	Хасах болон хил заагт өөрчлөлт оруулах
<b>Хил заагт өөрчлөлт оруулах</b>					
1		Ой, амьтан, ургамал, усны нөөц газар	Аймаг	1007.91	Хил заагт өөрчлөлт оруулах
2	Байдрагийн голын ай сав	Усны эх газрын нөөц газар	Аймаг	143952.0	Хил заагт өөрчлөлт оруулах
3	Түйн голын ай сав	Ой, амьтан, ургамал, усны нөөц газар	Аймаг	97687.53	Хил заагт өөрчлөлт оруулах
4	Холбоожийн нуур	Ерөнхий тусгай хэрэгцээ	Аймаг	15473.68	Хил заагт өөрчлөлт оруулах
5	Их богд	Дурсгалт газар	Аймаг	8695.60	Хил заагт өөрчлөлт оруулах
<b>Орон нутгийн тусгай хэрэгцээнээс хасах</b>					
1	Биндэръяа хөх нуур	Ой, амьтан, ургамал, усны нөөц газар	Аймаг	79543.8	Орон нутгийн тусгай хэрэгцээнээс хасах
2	Их бага халбагнат	Галуутын хавцал, Олгой гол орчим	Аймаг	305959.7	Орон нутгийн тусгай хэрэгцээнээс хасах
3	Галуутын хавцал, Олгой гол орчим	Ерөнхий тусгай хэрэгцээ	Аймаг	214.52	Орон нутгийн тусгай хэрэгцээнээс хасах
4	Хүрэн бэлчир	Ой, амьтан, ургамал, усны нөөц газар	Аймаг	1071.3	Орон нутгийн тусгай хэрэгцээнээс хасах
5	Шар усан голын ай сав	Ой, амьтан, ургамал, усны нөөц газар	Аймаг	44123.5	Орон нутгийн тусгай хэрэгцээнээс хасах
6	Отор дундын бүс	Отор дундын бүс	Аймаг	103238.9	Орон нутгийн тусгай хэрэгцээнээс хасах
7	Баянхонгор	Ерөнхий тусгай хэрэгцээ	Аймаг	8882393	Орон нутгийн тусгай хэрэгцээнээс хасах
8	Идрэнгийн нуруу	Ой, амьтан, ургамал, усны нөөц газар	Аймаг	302288.1	Орон нутгийн тусгай хэрэгцээнээс хасах
9	Бегийн хоолой	Ой, амьтан, ургамал, усны нөөц газар	Аймаг	32883.5	Орон нутгийн тусгай хэрэгцээнээс хасах
10	Нэмэгтийн хоолой, Тавтын шал	Ой, амьтан, ургамал, усны нөөц газар	Аймаг	162431.7	Орон нутгийн тусгай хэрэгцээнээс хасах



ОРОН НУТГИЙН ТУСГАЙ ХЭРЭГЦЭЭНИЙ ГАЗАР  
НУТГИЙН ТӨЛӨВЛӨЛТ /АЙМГИЙН/

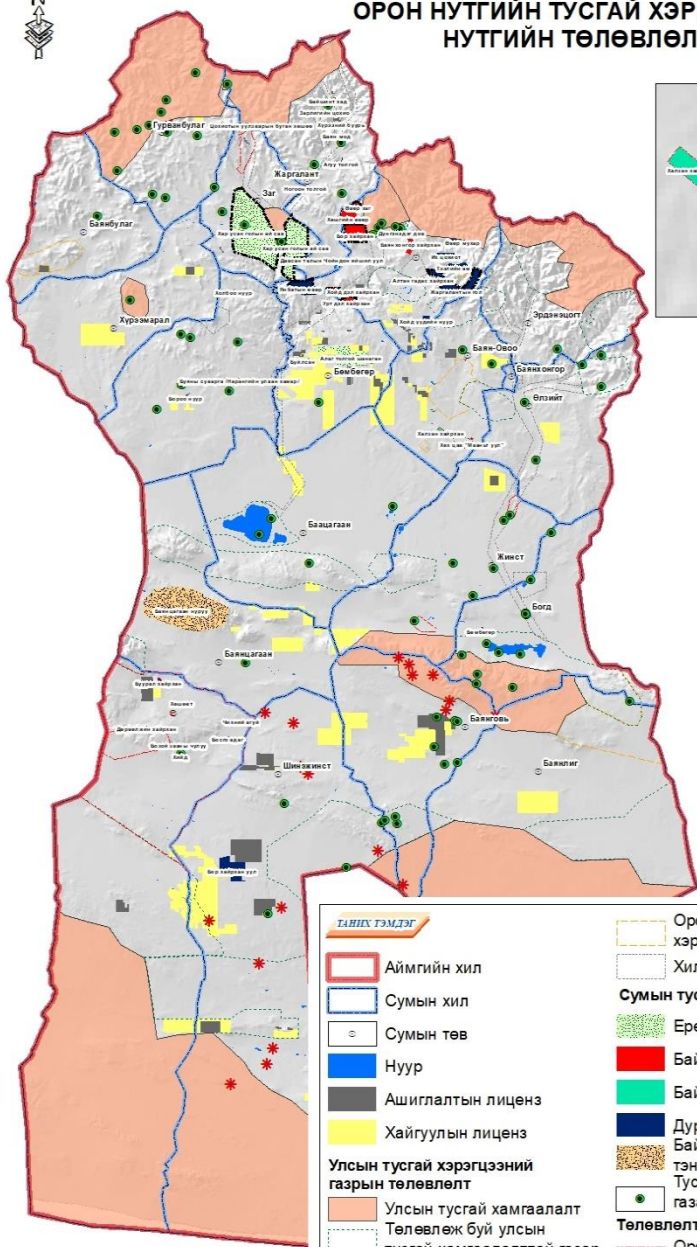


Орон нутгийн тусгай хэрэгцээнд шинээр авах  
ТӨЛӨВЛӨЛТӨӨР

№	Нэр	Ангилал	Түвшин	Талбай, га	Тайлбар
1	Арц Богд	Ой, амьтан, ургамал, усны нөөц газар	Аймаг	88424.40	ОНТХ шинээр авах
2	Тэгш Буянт, Өндөр Өлзийт	Дурсгалт газар	Аймаг	31761.74	ОНТХ шинээр авах
3	Гурван эрхэт	Ой, амьтан, ургамал, усны нөөц газар	Аймаг	3991.97	ОНТХ шинээр авах
4	Гурван эрхэт	Ой, амьтан, ургамал, усны нөөц газар	Аймаг	43504.01	ОНТХ шинээр авах
5	Нарийн гол, Хөх бүрд	Ой, амьтан, ургамал, усны нөөц газар	Аймаг	34073.40	ОНТХ шинээр авах
6	Морин мөрт	Дурсгалт газар	Аймаг	333.12	ОНТХ шинээр авах
7	Хөвших хайрхан	Байгалийн үзэсгэлэнт газар	Аймаг	1794.76	ОНТХ шинээр авах




**ОРОН НУТГИЙН ТУСГАЙ ХЭРЭГЦЭЭНИЙ ГАЗАР  
НУТГИЙН ТӨЛӨВЛӨЛТ /СУМЫН/**



**ТАВИХ ТЭМДЭГ**

- Аймгийн хил
- Сумын хил
- Сумын төв
- Нуур
- Ашиглалтын лиценз
- Хайгуулын лиценз
- Улсын тусгай хэрэгцээний газрын төлөвлөлт**
- Улсын тусгай хамгаалалт Төлөвлөж буй улсын тусгай хамгаалалттай газар
- Аймгийн ОНТХ газрын төлөвлөлт**
- Орон нутгийн тусгай хамгаалалттай газар
- Орон нутгийн тусгай хэрэгцээнд шинээр авах
- Хил заагт өөрчлөлт оруулах
- Тусгай хамгаалалтанд шинээр авах
- Орон нутгийн тусгай хэрэгцээнд шинээр авах
- Хил заагт өөрчлөлт оруулах
- Ерөнхий тусгай хэрэгцээ
- Байгалийн нөөц газар
- Байгалийн үзэсгэлэнт газар
- Дурсгалт газар
- Байгалийн экологийн тэнцвэр хадгалах Тусгай хамгаалалттай газар
- Төлөвлөлтийн хүрээ шугам
- Орон нутгийн тусгай хэрэгцээнд шинээр авах
- Хил заагт өөрчлөлт оруулах
- \* Тусгай хамгаалалтанд шинээр авах

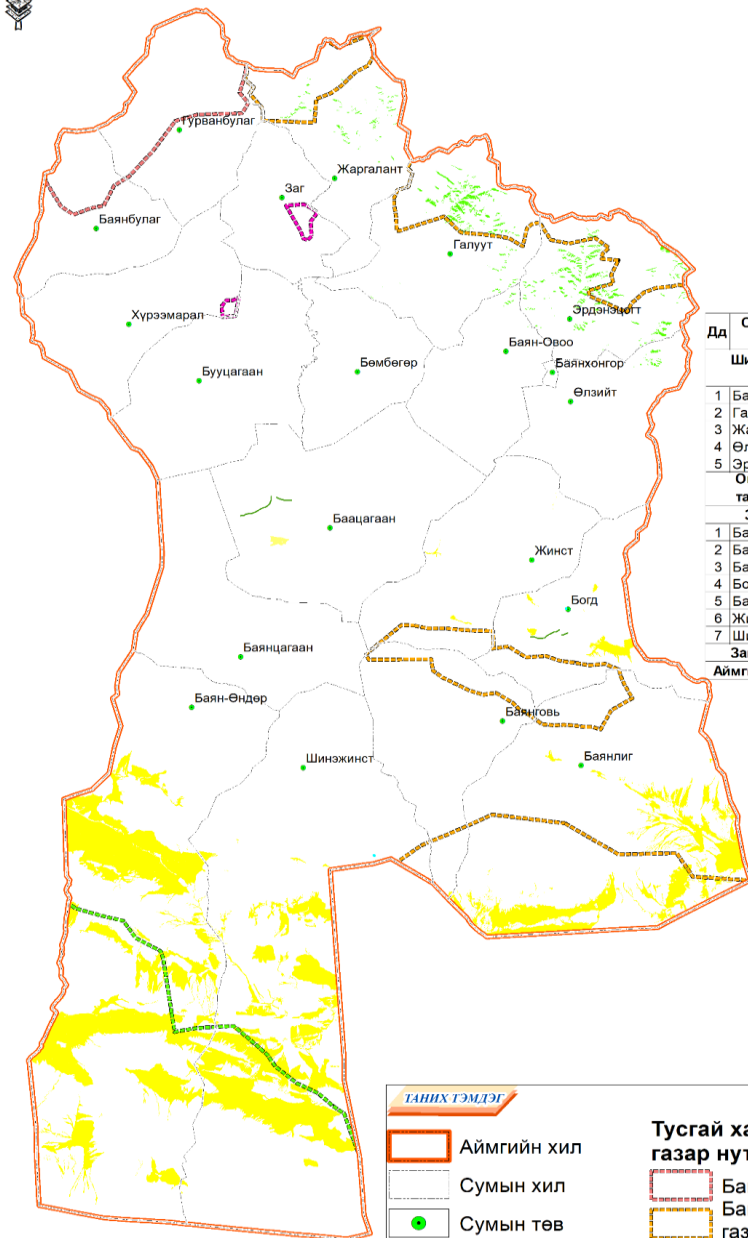


№	Сумын тусгай хэрэгцээ	Дүрслэгдсэн хэлбэр	Тоо	Талбай, га
1	Ашигт малтмал газрын тосны газрын кадастрын албанд бүртгэлтэй	Полигон	54	524159.05
	Үүнээс: Зөрчилтэй (УТХ газар АМЛиценз талбай гэх мэт давхацалтай)	Полигон	30	-
2	Ашигт малтмал газрын тосны газрын кадастрын албанд бүртгэлтэй	Цэгэн	84	-

№	Төлөвлөлтөөр	Дүрслэгдсэн хэлбэр	Тоо
1	Орон нутгийн тусгай хэрэгцээнээс хасах	Полигон	21
2	Хил заагт өөрчлөлт оруулах	Полигон	9
3	Ашигт малтмал газрын тосны газрын кадастрын албанд бүртгэлтэй зөрчил, давхацалгүй	Полигон	24
4	Орон нутгийн тусгай хэрэгцээнд шинээр авах	Полигон	13
5	Ашигт малтмал газрын тосны газрын кадастрын албанд бүртгэлтэй	Цэгэн	84
	Орон нутгийн тусгай хэрэгцээнд шинээр авах	Цэгэн	20

**ОЙН САН БҮХИЙ ГАЗАР**


БАЯНХОНГОР АЙМГИЙН ОЙН ТАРХАЛТ



Дд	Ойн сан бүхий сумдын нэр	Ойн сангийн талбай, га
<b>Шилмүүст, навчит ой бүхий сумдууд</b>		
1	Баян-Овоо	346
2	Галуут	12859
3	Жаргалант	3972
4	Өлзийт	972
5	Эрдэнэцогт	15286
<b>Ойн сангийн талбайн дүн</b>		<b>33435</b>
<b>Заган ой бүхий сумдууд</b>		
1	Баянговь	1519
2	Баянлиг	149709
3	Баян өндөр	381131
4	Богд	11957
5	Баацагаан	2493
6	Жинст	1146
7	Шинэжинст	239291
<b>Заган ойн дүн</b>		<b>787246</b>
<b>Аймгийн хэмжээнд</b>		<b>820681</b>

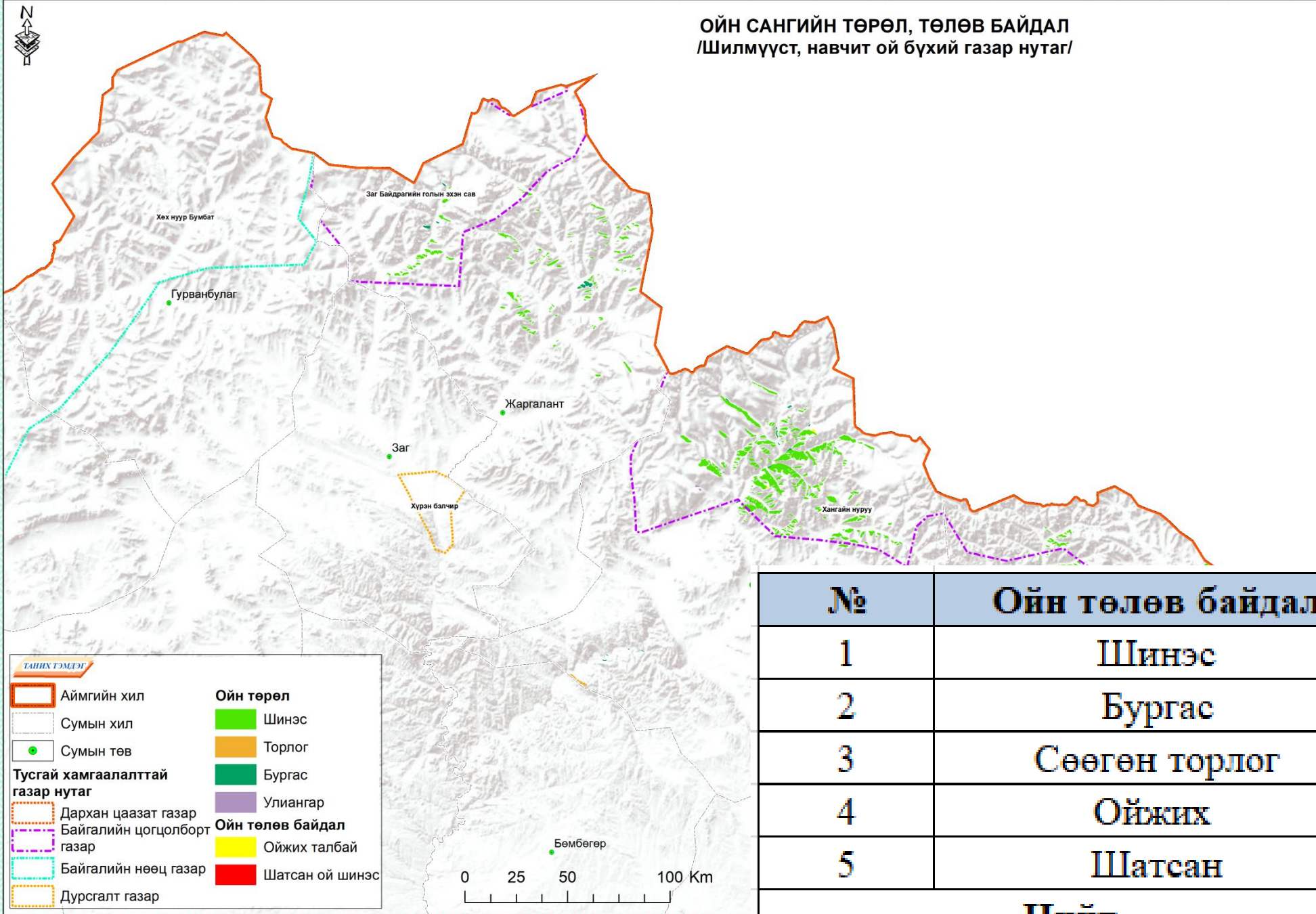
ТАНИХ ГЭМДЭГ

	Аймгийн хил		Байгалийн нөөц газар
	Сумын хил		Байгалийн цогцолборт газар
	Сумын төв		Дархан цаазат газар
	Шилмүүст, навчит ойн тархалт		Дурсгалт газар
	Заган ойн тархалт		



Дд	Ойн сан бүхий сумдын нэр	Ойн сангийн талбай, га
<b>Шилмүүст, навчит ой бүхий сумдууд</b>		
1	Баян-Овоо	346
2	Галуут	12859
3	Жаргалант	3972
4	Өлзийт	972
5	Эрдэнэцогт	15286
<b>Ойн сангийн талбайн дүн</b>		<b>33435</b>
<b>Заган ой бүхий сумдууд</b>		
1	Баянговь	1519
2	Баянлиг	149709
3	Баян өндөр	381131
4	Богд	11957
5	Баацагаан	2493
6	Жинст	1146
7	Шинэжинст	239291
<b>Заган ойн дүн</b>		<b>787246</b>
<b>Аймгийн хэмжээнд</b>		<b>820681</b>

ОЙН САНГИЙН ТӨРӨЛ, ТӨЛӨВ БАЙДАЛ  
/Шилмүүст, навчит ой бүхий газар нутаг/

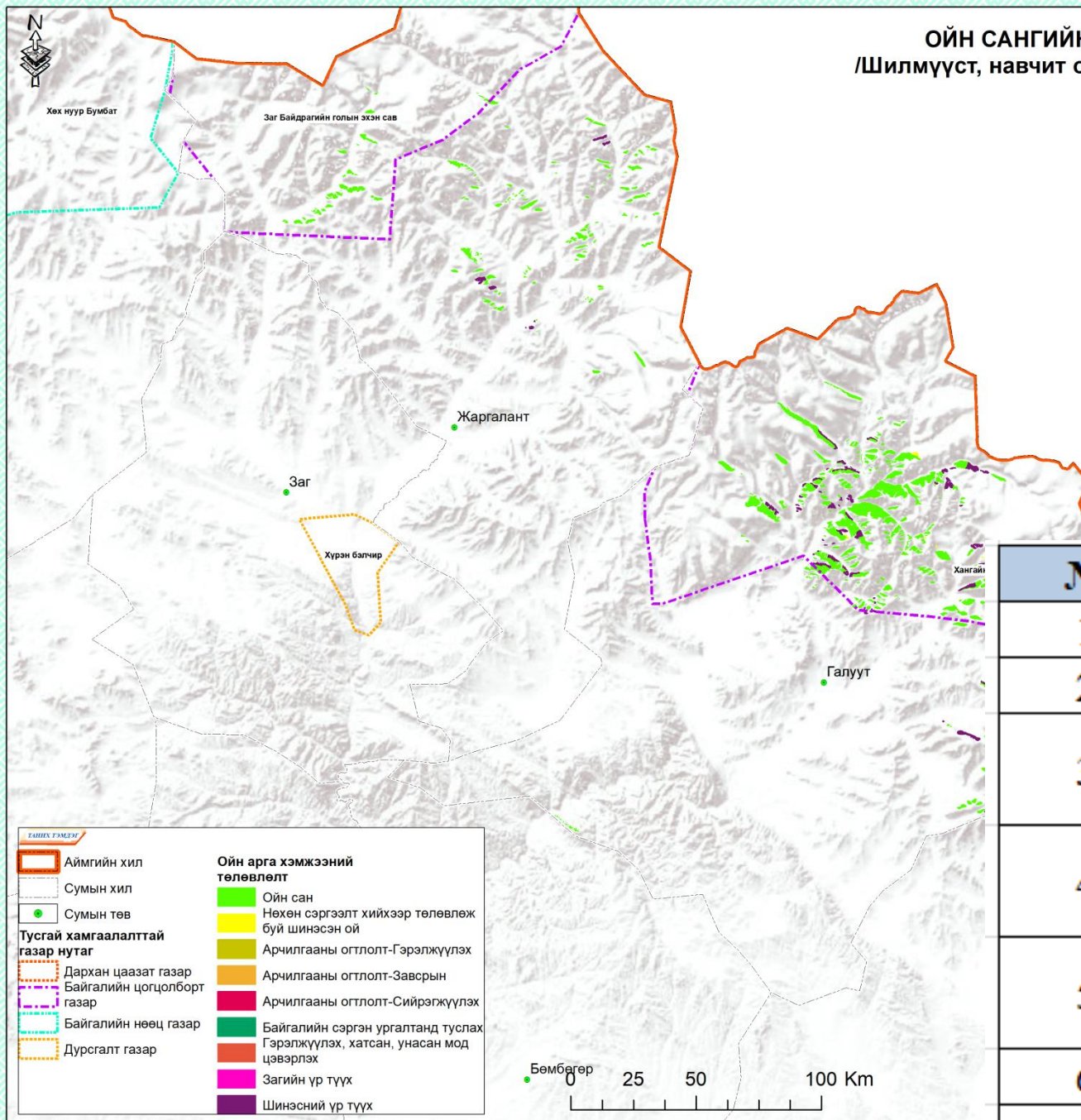


№	Ойн төлөв байдал	Талбай, га
1	Шинэс	31826.65
2	Бургас	278.64
3	Сөөгөн торлог	64.71
4	Ойжих	842.93
5	Шатсан	346.04
<b>Нийт</b>		<b>33358.98</b>



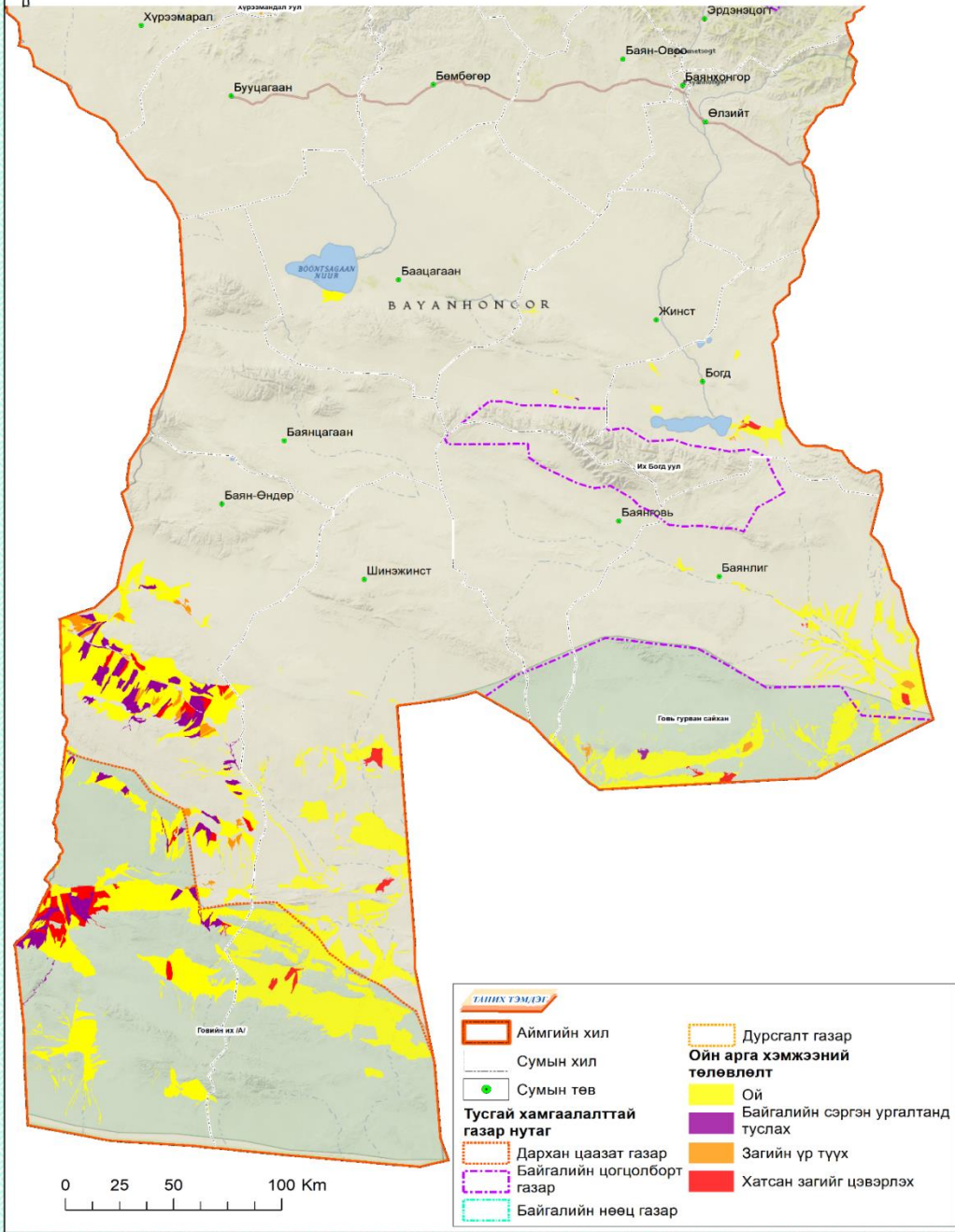


**ОЙН САНГИЙН ТӨЛӨВЛӨЛТ**  
/Шилмүүст, навчит ой бүхий газар нутаг/



№	Ойн арга хэмжээний төлөвлөлт	Талбай, га
1	Арчилгааны огтлолт-Гэрэлжүүлэх	26.27
2	Арчилгааны огтлолт-Завсрын	377.38
3	Арчилгааны огтлолт-Сийрэгжүүлэх	167.92
4	Байгалийн сэргэн ургалтанд туслах	38.21
5	Гэрэлжүүлэх, хатсан, унасан мод цэвэрлэх	301.18
6	Шинэсний үр түүх	7578.60
<b>Нийт</b>		<b>8489.56</b>

**ОЙН САНГИЙН ТӨЛӨВЛӨЛТ**  
**/Заган ой бүхий газар нутаг/**



№	Ойн арга хэмжээний төлөвлөлт	Талбай, га
1	Байгалийн сэргэн ургалтад туслах, хатсан загийг цэвэр	23458.92
2	Байгалийн сэргэн ургалтанд туслах	32764.57
3	Загийн үр түүх	18691.99
4	Хатсан загийг цэвэрлэх	39557.24
<b>Нийт</b>		<b>114472.72</b>

**Ойжуулалт, ойг нөхөн сэргээх арга хэмжээний  
төлөвлөгөө /2022-2026 он/**

	Хэмжих нэгж	Хэрэгжүүлэх он					Бүгд
		2022	2023	2024	2025	2026	
Ойг нөхөн сэргээх арга хэмжээ	талбай,га	50	80	100	100	120	450
	төсөв, сая.төг	405000	648000	810000	810000	972000	3645000
Өсвөр мод хамгаалах	га	25	30	30	30	35	150
	мян.төг	18500,0	22200,0	22200,0	22200,0	26640,0	111000,0
Үрээр тарих	га	3	4	4	5	5	21
	мян.төг	1890,0	2520,0	2520,0	3150,0	3150,0	13230,0

**Арчилгааны огтлолтын төлөвлөгөө**

Огтлолтын хэлбэр	Талбай, га Гарах нөөц, м³	Хэрэгжүүлэх он					Нийт талбай, нөөц
		2022	2023	2024	2025	2026	
Гэрэлжүүлэх	га	1	1	1	1	1	5
	м³	15	15	15	15	15	75
Тохируулах	га	3	3	3	3	3	15
	м³	40	40	40	40	40	200
Завсрын	га	18	20	20	20	20	98
	м³	450	500	500	500	500	2450
	хэрэгцээ	380	400	400	400	400	1980
	түлээ	70	100	100	100	100	470
Аймгийн хэмжээгээр	га	22	24	24	24	24	118
	м³	505	555	555	555	555	2725

**Ойн эрүүл ахуйн огтлолтын төлөвлөгөө /2022-2026/**

Талбай, га гарах нөөц, м³		Хэрэгжүүлэх он					Нийт талбай, нөөц
		2022	2023	2024	2025	2026	
Хатсан модыг цэвэрлэх	га	275	280	280	280	280	1,395
	м³	9600	9760	9760	9760	9760	48,640
Унанги модыг цэвэрлэх	га	210	220	220	220	220	1090
	м³	7100	7250	7250	7250	7250	36,100
Аймгийн хэмжээнд	га	485	500	500	500	500	2485
	м³	16,700	17,010	17,010	17,010	17,010	84,740

**Бэлтгэх модны хэмжээ /2022-2026/**

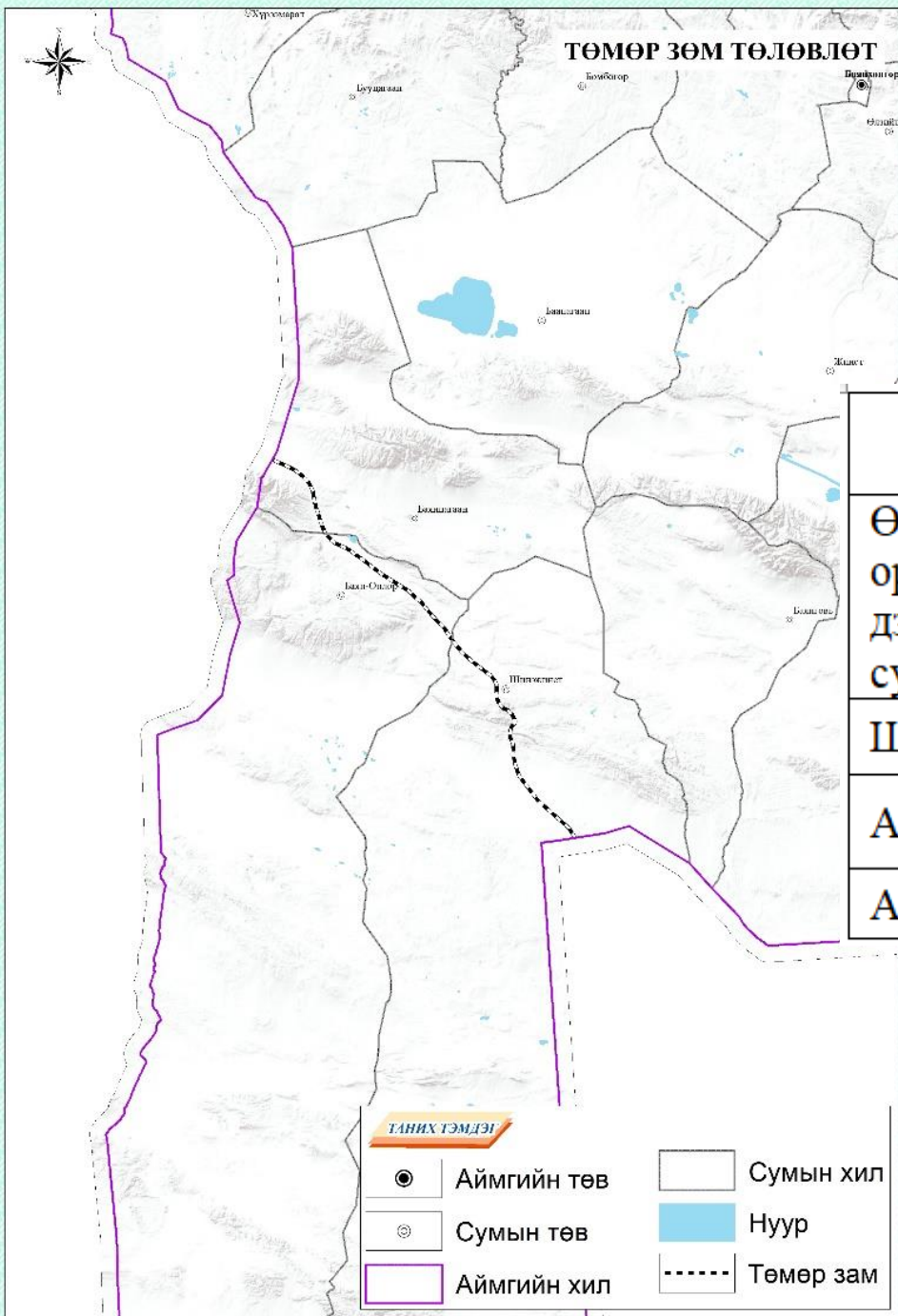
Огтлолтын төрөл	Огтлох талбай, нөөц	Хэрэгжүүлэх он					Нийт хэмжээ
		2022	2023	2024	2025	2026	
Арчилгааны огтлолт	га	22	24	24	24	24	118
	м³	505	555	555	555	555	2725
Эрүүл ахуйн огтлолт	га	485	500	500	500	500	2485
	м³	4850	5000	5000	5000	5000	24850
Нийт дүн	га	672	689	689	689	689	2603
	м³	5355	5555	5555	5555	5555	27575

## Иргэдийн нөхөрлөлийн ашиглалтанд буй ойн судалгаа

д/ д	Нөхөрлөлийн нэр	ИТХ-н шийдвэр он, сар	Эзэмшиж байгаа ойн сангийн талбайн хэмжээ	Гэрчилгээтэй эсэх	Гишүүдийн тоо	Насны ангилал		
					Нийт	16-40	40-45 нас	50-аас дээш
<b>Эрдэнэцогт сум</b>								
1	Баяндаваа	2009.01.01	6000	+	11	8	2	1
2	Гурван өгөөж	2007.11.21	272	+	45	21	15	9
3	Жаргалант	2008.05.06	327	+	38	16	14	8
4	Дэлгэр хангай	2008.05.06	400	+	44	11	22	13
5	Цагаан Овоо	2008.05.06	100	+	46	18	16	8
6	Олон ямаат	2008.05.06	327	+	42	21	16	9
7	Их-Овоо	2008.05.06	327	+	46	23	14	6
8	Дөш хайрхан	2008.05.06	350	+	43	6	8	5
<b>Өлзийт сум</b>								
9	Үзэсгэлэнт хангай	2007.05.12	6000		19	6	8	5
<b>Баянлиг</b>								
10	Зүүн хоолой	2006	2300		8	10		6
11	Говийн ундарга	2006	1020		32	18	28	2
12	Есөн эрдэнэ	2006	850		18	15	2	1
	<b>Дүн</b>		<b>18273</b>		<b>392</b>	<b>173</b>	<b>145</b>	<b>73</b>

*Эх сурвалж: Сум дундын ойн ангийн нөхөрлөлийн судалгаа 2021*

**ЗАМ, ШУГАМ СҮЛЖЭЭНИЙ ГАЗАР**

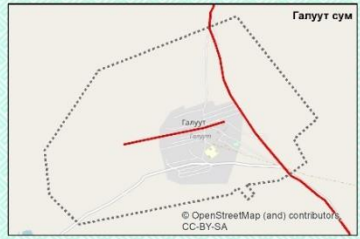
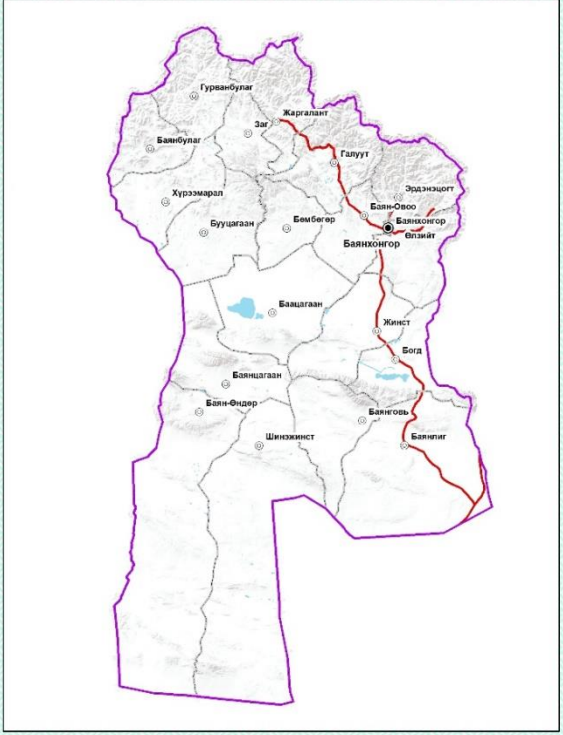


## Төмөр замын сүлжээний төлөвлөлт

Төмөр замын чиглэл	Хэрэгжих хугацаа	Төмөр замын урт, км
Өмнөговь аймгийн Нарийн сухайтын нүүрсний орд уурхайгаас (Гурвантэс сумын нутаг дэвсгэр) Баянхонгор аймгийн Шинэжинст сумын төвөөр дайран Алтай хот хүрэх	2030-2037	270
Шинэжинст- Алтай хот	2030-2037	360
Алтай- Арц суурь	2030-2037	600
Алтай- Хөшөөт-Бургастай	-	287



**БАЯНХОНГОР АЙМАГ ХАТУУ ХУЧИЛТТАЙ  
АВТО ЗАМЫН ТӨЛӨВЛӨЛТ /сумдаар/**



**ТАНИХ ТЭМДЭГ**

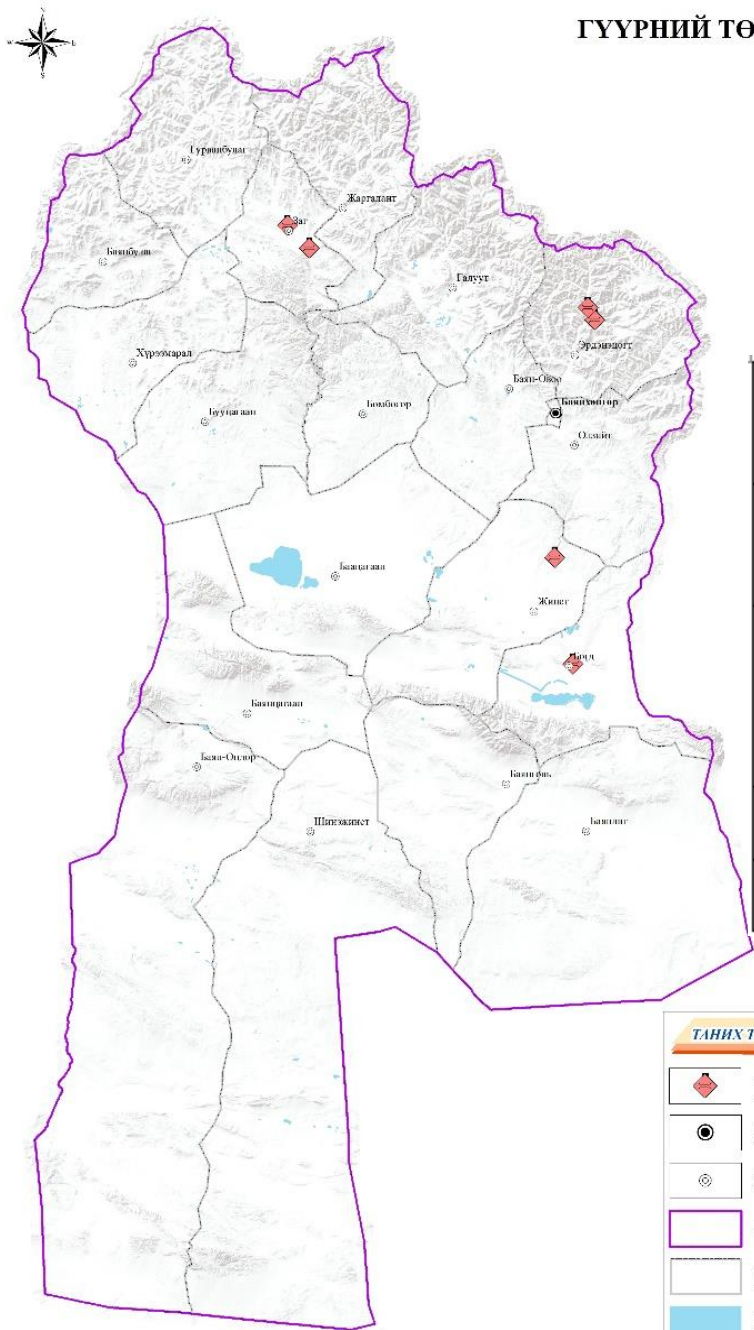
- Аймгийн төв
- Сумын төв
- Аймгийн хил
- Сумын хил
- Суурьшлын бүсийн хил
- Нуур
- Төлөвлөж буй зам**
- Хатуу хучилттай зам

**Баянхонгор аймгийн нутаг дэвсгэрт баригдах авто замууд  
(Улсын ГЗБЕТ-ний хэрэгжилтийн хоёрдугаар үе шатанд)**

Авто замын чиглэл	Авто замын сүлжээгээр холбогдох замнал./холбогдох хот, суурин, ордууд, хатуу хучилттай замын нэр/	Замын ангилал, зориулалт	Хэрэгжих хугацаа	Урт /км/
<b>Олон улсын чанартай авто зам</b>				
Баянлиг-Баянхонгор	Баянлиг-Богд-Жинст-Баянхонгор	Хатуу хучилттай авто зам	2022-2037	283.92
Арвайхээр-Шивээхүрэн	Арвайхээр-Гурвантэс-Баянлиг-Шивээхүрэн	Хатуу хучилттай авто зам	2022-2037	67.3
<b>Орон нутгийн санал болгож буй хатуу хучилттай авто зам</b>				
Эрдэнэцогт-Баянхонгор	Эрдэнэцогт-Баянхонгор	Хатуу хучилттай авто зам	2022-2037	26.38
Жаргалант-Баянхонгор	Баянхонгор-Баян-Овоо-Галуут - Жаргалант	Хатуу хучилттай авто зам	2022-2037	156.71
Эрдэнэцогт-Баянхонгор	Эрдэнэцогт-Өлзийт-Баянхонгор	Хатуу хучилттай авто зам	2022-2037	50.65



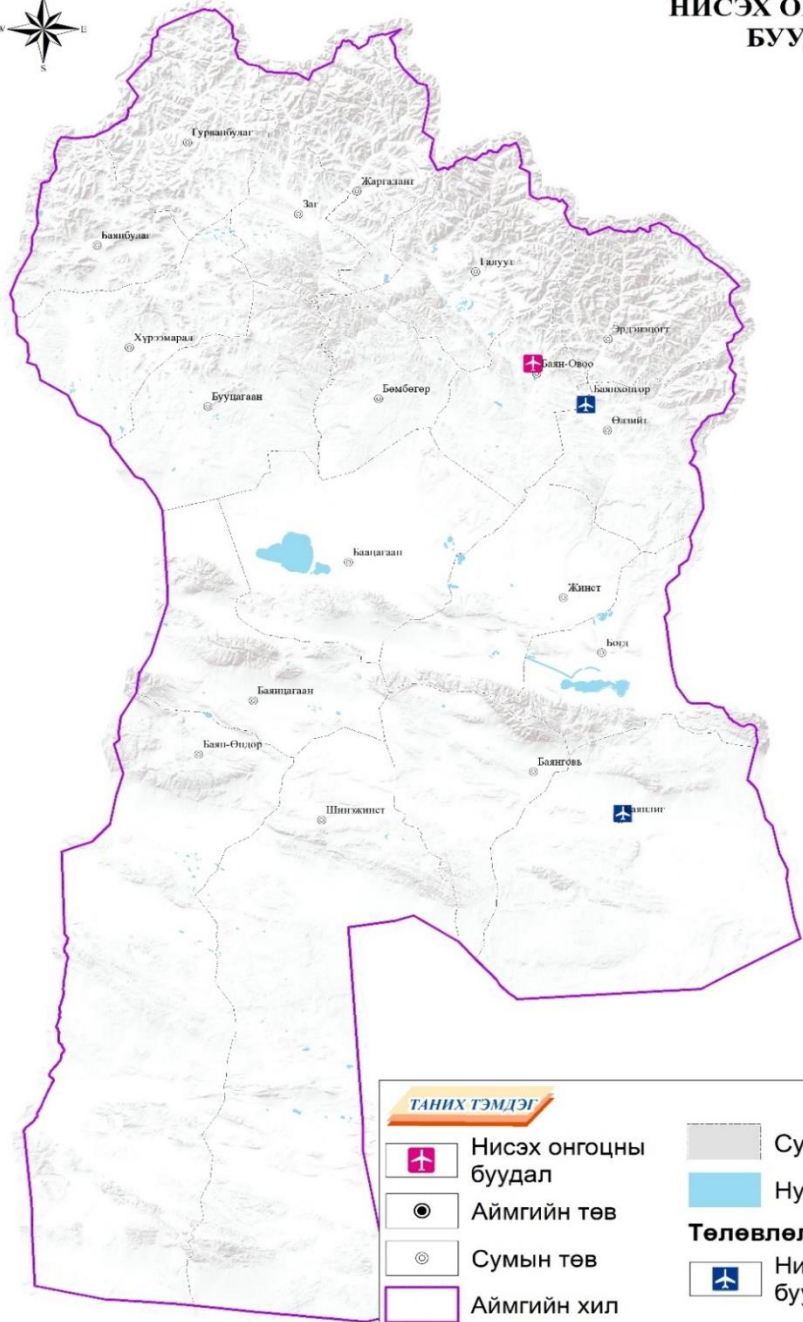
ГҮҮРНИЙ ТӨЛӨВЛӨЛТ



**Баянхонгор аймгийн сумдад шинээр барих гүүрнүүд**

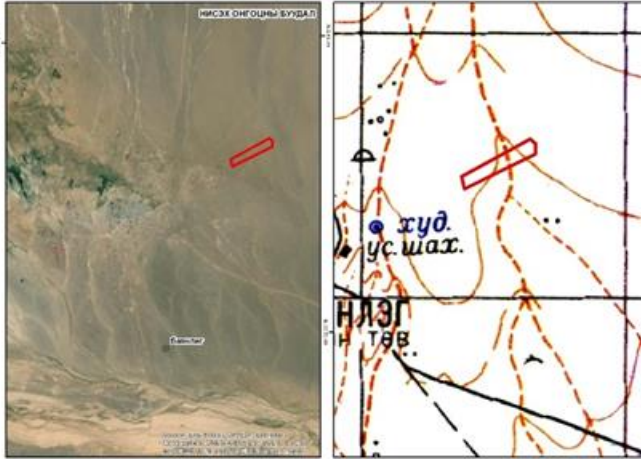
Сумын нэр	№	Байршил	Солбилцол		Төлөвлөлтийн хугацаа
			Уртраг	Өргөрөг	
Заг сум	1	Загийн гол	99° 10' 14.735"	46° 56' 40.565"	2022-2037
	2		99° 17' 47.727"	46° 51' 19.686"	2022-2037
Эрдэнэцогт сум	3	Өртөмт	100° 56' 57.519"	46° 33' 16.904"	2022-2037
	4	Түйн гол Бригадын ар	100° 54' 40.298"	46° 36' 15.258"	2022-2037
Жинст сум	5	Хавцгай ам	100° 41' 21.272"	45° 36' 59.914"	2022-2037
Богд сум	6		100° 46' 49.020"	45° 11' 33.405"	2022-2037

## НИСЭХ ОНГОЦНЫ БУУДАЛ

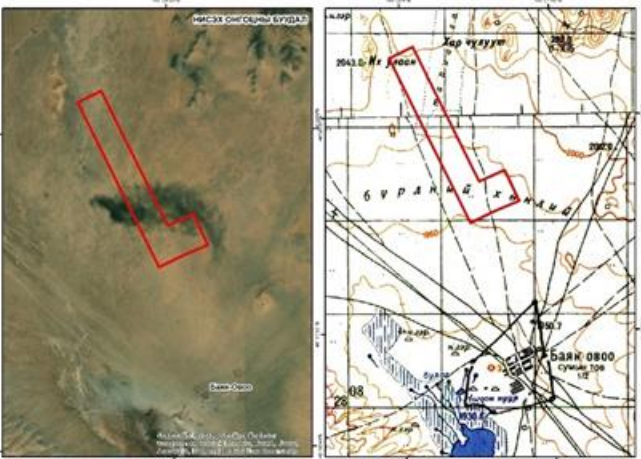


ТАНИХ ТЭМДЭГ	
	Нисэх онгоцны буудал
	Аймгийн төв
	Сумын төв
	Аймгийн хил
	Сумын хил
	Нуур
<b>Төлөвлөлтөөр</b>	
	Нисэх онгоцны буудал

## Баян-Овоо, Баянлиг суманд төлөвлөсөн нисэх онгоц хөөрөх, буух зурвас

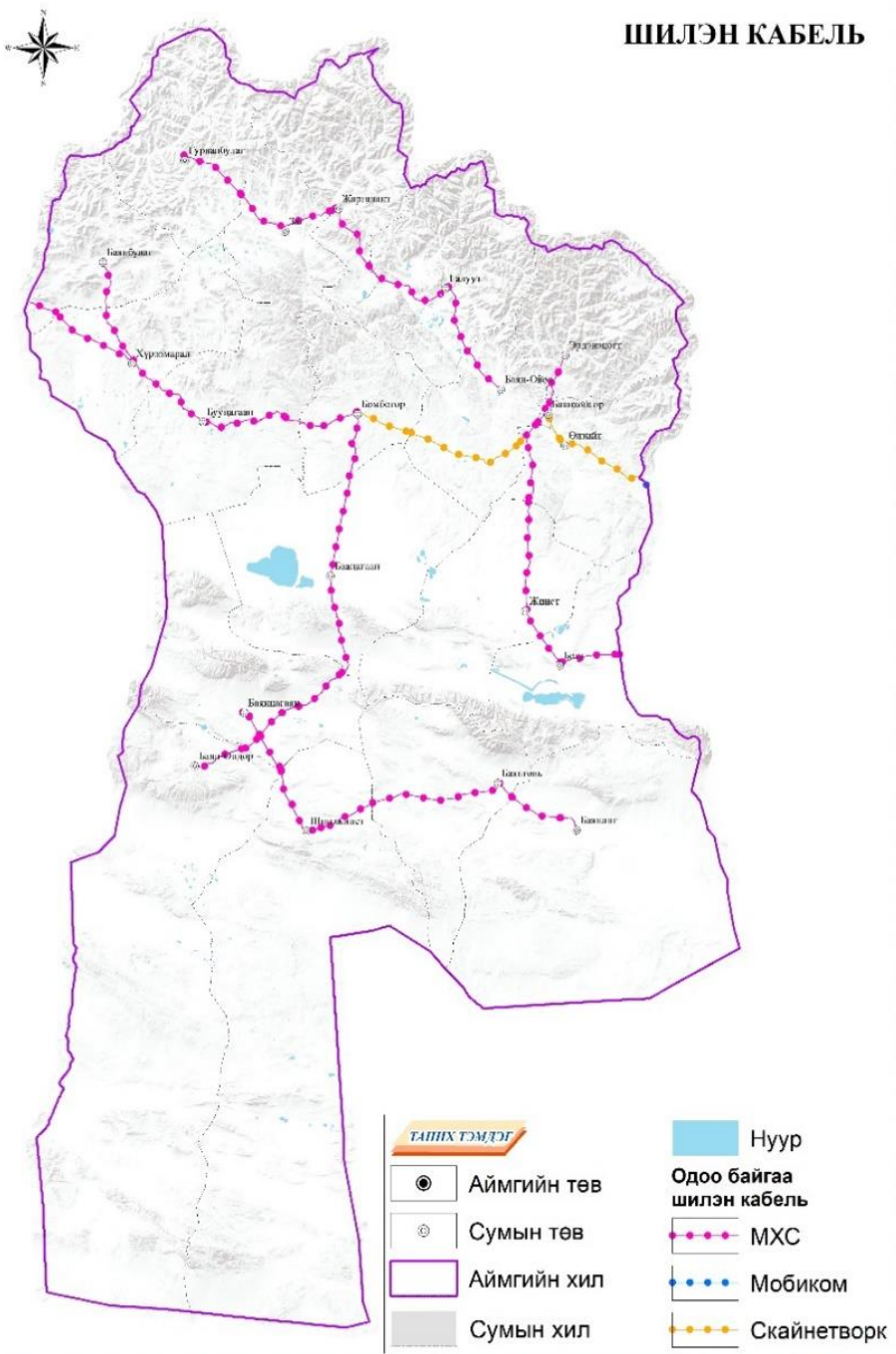


Сумын нэр	№	Солбилцол	
		X	Y
Баян-Овоо	1	100° 26' 57.302''	46° 19' 0.602''
	2	100° 26' 31.877''	46° 18' 53.494''
	3	100° 26' 8.168''	46° 18' 45.735''
	4	100° 25' 8.747''	46° 20' 12.858''
	5	100° 24' 49.543''	46° 20' 40.997''
	6	100° 25' 13.263''	46° 20' 48.761''
	7	100° 25' 32.465''	46° 20' 20.621''
	8	100° 26' 17.523''	46° 19' 14.551''
	9	100° 26' 43.318''	46° 19' 22.073''

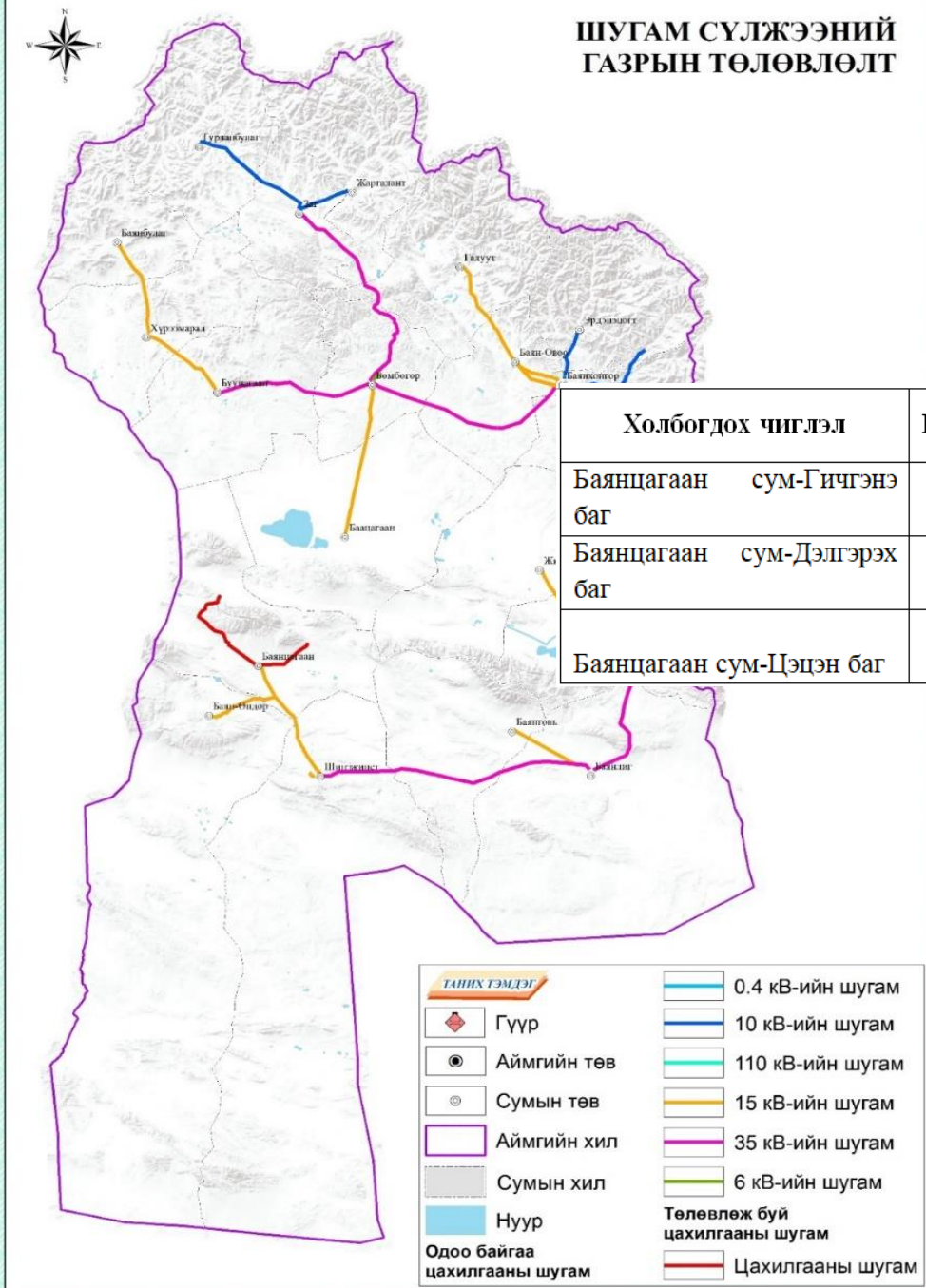


Сумын нэр	№	Солбилцол	
		X	Y
Баянлиг	1	100° 51' 12.695''	44° 33' 16.148''
	2	100° 51' 14.525''	44° 33' 15.078''
	3	100° 51' 14.408''	44° 33' 12.506''
	4	100° 50' 49.906''	44° 33' 4.337''
	5	100° 50' 48.997''	44° 33' 7.385''

## ШИЛЭН КАБЕЛЬ



## ШУГАМ СҮЛЖЭЭНИЙ ГАЗРЫН ТӨЛӨВЛӨЛТ



Холбогдох чиглэл	Шугам сүлжээ	Урт, км	Хэрэгжих хугацаа
Баянцагаан сум-Гичгэнэ баг	6 кв-ийн шугам	15.94	2022-2037
Баянцагаан сум-Дэлгэрэх баг	6 кв-ийн шугам	35.85	2022-2037
Баянцагаан сум-Цэцэн баг	6 кв-ийн шугам	26.94	2022-2037

АНХААРАЛ ТАВЬСАНД БАЯРЛАЛАА