

115



**БАЯНХОНГОР АЙМГИЙН  
ИРГЭДИЙН ТӨЛӨӨЛӨГЧДИЙН ХУРЛЫН ТЭРГҮҮЛЭГЧДИЙН  
ХУРЛЫН ТОГТООЛ**

2021 оны 10 сарын 15 өдөр

Дугаар 112

Номгон

Аймгийн хэмжээнд 2022 онд  
иргэнд өмчлүүлэх газрын хэмжээ,  
байршлыг тогтоох тухай



Монгол Улсын Иргэнд газар өмчлүүлэх тухай хуулийн 11 дүгээр зүйлийн 11.1 дэх хэсгийн 2 дугаар заалтыг үндэслэн ТОГТООХ нь:

1. Сумдын иргэнд өмчлүүлэх газрын хэмжээ байршлын саналыг үндэслэн аймгийн хэмжээнд 2022 онд иргэнд өмчлүүлэх газрын хэмжээ, байршлыг хавсралтаар баталсугай.

2. Иргэдэд газар өмчлүүлэх ажлын тайланг 2022 оны 12 дугаар сард багтаан аймгийн иргэдийн Төлөөлөгчдийн Хурлын Тэргүүлэгчдэд танилцуулахыг аймгийн Засаг дарга (Д.Мөнхсайхан)-д даалгасугай


3. Тогтоолын хэрэгжилтэд хяналт тавьж ажиллахыг аймгийн иргэдийн Төлөөлөгчдийн Хурлын Тэргүүлэгчдийн нарийн бичгийн даргын үүргийг түр орлон гүйцэтгэгч (Т.Норов)-т үүрэг болгосугай.

ДАРГА  Э.ЭНХБАТ



0121224

Аймгийн иргэдийн Төлөөлөгчдийн Хурлын  
Тэргүүлэгчдийн 2021 оны 10 дугаар сарын 15-ны  
өдрийн 112 дугаар тогтоолын хавсралт



АЙМГИЙН ХЭМЖЭЭНД 2022 ОНД ИРГЭНД ӨМЧЛҮҮЛЭХ  
ГАЗРЫН ХЭМЖЭЭ, БАЙРШИЛ

№	Сумын нэр	Өмчлүүлэх газрын байршил	Иргэнд өмчлүүлэх газрын нийт хэмжээ /га-аар/	Өмчлүүлэх газрын зориулалт /га-аар/								Газар өмчлүүлэх нийт иргэдийн тоо	Өмчлүүлэх иргэдийн тоо							
				Иргэдэд үнэгүй өмчлүүлэх газрын нийт хэмжээ	Үүнээс				Аж ахуйн зориулалтаар өмчлүүлэх газрын нийт хэмжээ	Үүнээс			ГБХ үнэгүй өмчлүүлэх иргэдийн тоо	Үүнээс						
					Одоо эзэмшиж байгаа газрыг нь өмчлүүлэх нийт хэмжээ	Шинээр өмчлүүлэх газрын нийт хэмжээ	улсын чанартай авто замын дагуу өмчлүүлэх газрын нийт хэмжээ	Ур тарианы		Төмс, хүнсний ногооны	Газар тариалангийнхаас бусад			Одоо эзэмшиж байгаа газраа өмчлүүлэх	Шинээр газар өмчлүүлэх	Улсын чанартай авто замын дагуу өмчлүүлэх	Аж ахуйн зориулалтаар өмчлүүлэх иргэдийн тоо	ур тарианы	төмс, хүнсний ногооны	газар тариалангийнхаас бусад
0	1	2	3	4	5	6	7	8	9	10	11	12	13	14	15	16	17	18	19	20
1	Галуут	30	1.5	1.5	0	1.5	0	0	0	0	0	30	30	0	30	0	0	0	0	0
2	Эрдэнэцогт	17	1.4	1.4	0	1.4	0	0	0	0	0	17	17	0	17	0	0	0	0	0
3	Гурванбулаг	25	1.6	1.6	0	1.6	0	0	0	0	0	25	25	0	25	0	0	0	0	0
4	Баян-Овоо	20	1.4	1.4	0	1.4	0	0	0	0	0	20	20	0	20	0	0	0	0	0
5	Өлзийт	37	1.4	1.4	0	1.4	0	0	0	0	0	37	37	0	37	0	0	0	0	0
6	Бөмбөгөр	36	2.5	2.5	0	2.5	0	0	0	0	0	36	36	0	36	0	0	0	0	0
7	Хүрээмарал	19	1.5	1.5	0	1.5	0	0	0	0	0	19	19	0	19	0	0	0	0	0
8	Баянбулаг	22	1.9	1.9	0	1.9	0	0	0	0	0	22	22	0	22	0	0	0	0	0
9	Заг	20	2.1	2.1	0	2.1	0	0	0	0	0	20	20	0	20	0	0	0	0	0
10	Жинст	2	0.2	0.2	0	0.2	0	0	0	0	0	2	2	0	2	0	0	0	0	0
11	Богд	10	0.9	0.9	0	0.9	0	0	0	0	0	10	10	0	10	0	0	0	0	0
12	Баянлиг	10	0.7	0.7	0	0.7	0	0	0	0	0	10	10	0	10	0	0	0	0	0
13	Баянговь	20	1.37	1.37	0.07	1.3	0	0	0	0	0	20	20	1	19	0	0	0	0	0
14	Шинэжинст	20	1.7	1.7	0	1.7	0	0	0	0	0	20	20	0	20	0	0	0	0	0
15	Баян-Өндөр	10	0.6	0.6	0	0.6	0	0	0	0	0	10	10	0	10	0	0	0	0	0
16	Баянцагаан	14	1.4	1.4	0	1.4	0	0	0	0	0	14	14	0	14	0	0	0	0	0
17	Бууцагаан	33	2.1	2.1	0	2.1	0	0	0	0	0	33	33	0	33	0	0	0	0	0
18	Баацагаан	31	1.9	1.9	0	1.9	0	0	0	0	0	31	31	0	31	0	0	0	0	0

19	Жаргалант	5	0.4	0.4	0	0.4	0	0	0	0	0	5	5	0	5	0	0	0	0	0
20	Баянхонгор	84	5.62	5.62	0.13	5.49	0	0	0	0	0	84	84	3	81	0	0	0	0	0
<b>Нийт</b>		<b>465</b>	<b>32.19</b>	<b>32.19</b>	<b>0.2</b>	<b>31.99</b>	<b>0</b>	<b>0</b>	<b>0</b>	<b>0</b>	<b>0</b>	<b>465</b>	<b>465</b>	<b>4</b>	<b>461</b>	<b>0</b>	<b>0</b>	<b>0</b>	<b>0</b>	<b>0</b>

\_\_\_\_\_ооо\_\_\_\_\_